

中国社会科学院 主办
谭其骧 主编

中國歷史地圖集

隋·唐·五代十國時期

中國地圖出版社出版

中國歷史地圖集

THE HISTORICAL ATLAS OF CHINA

第五册

Volume V

隋·唐·五代十国时期

The Sui Dynasty Period, The Tang Dynasty Period,
The Five Dynasties and Ten Kingdoms Period

主办单位 中国社会科学院

SPONSOR

CHINESE ACADEMY OF SOCIAL SCIENCES

主编 谭其骧

CHIEF EDITOR

PROF. TAN QIXIANG

中国地图出版社

CHINA CARTOGRAPHIC PUBLISHING HOUSE

图书在版编目 (CIP) 数据

中国历史地图集 第五册: 隋、唐、五代十国时期/谭其骧主编. —北京: 中国地图出版社, 1996. 6 重印

ISBN 7-5031-0384-1

I. 中… II. 谭… III. 历史地图—中国—图集
IV. K992.6

中国版本图书馆 CIP 数据核字 (96) 第 10908 号

中国历史地图集

(精装本)

第五册 (隋 唐 五代十国时期)

主办单位 中国社会科学院

主编 谭其骧

中国地图出版社出版

(北京市白纸坊西街3号 邮编100054)

三河艺苑印刷厂印装

新华书店北京发行所发行

787×1092 1/16 15 1/2 印张

1982年10月第1版 1996年6月河北第2次印刷

印数: 10601—30600

ISBN 7-5031-0384-1/K·194

定价: 69 元

地图版权所有, 擅自转用必究

隋时期图组编例

一、本图组包括全图一幅，分幅图十三幅，简图二幅，插图一幅。

二、全图画出隋大业八年(612年)的疆域政区和当时我国边区各族的分布地。

隋的行政区划为郡(583年后为州,607年后为郡)、县两级制,大业时共有一百九十郡,图内只画出一部分郡治,不画郡界。

边区各族一部分画出界线,东爨、西爨和宝髻、附国、女国等因记载简略,只标注其大致方位。

三、分幅图十三幅,十二幅画出隋大业八年境内全部郡县,一幅画出开皇时南宁地区。

四、隋境内因郡的辖区较小,故一幅包括数郡,采用当时传统的地区名称,标作“某某诸郡”。河南诸郡附插图一幅,辽西诸郡附见边外室韦、靺鞨等部。

五、隋郡、县建制以大业八年为准。《隋书·地理志》不载,而《元和志》等书明确记载大业八年存在的县,亦予画出。一百九十郡统辖一千三百余县,画出郡界和郡、县两级治所。

六、南宁州总管府辖区以开皇十七年(597年)为准,与邻近濮等部并为一幅,标作“南宁地区”。南宁州总管府及所辖诸州,均作郡级政区处理。南宁州总管府的治所注出全称,以示区别。

七、已废或后置郡、县择要入图,作聚邑级地名处理,注出郡、县等字样。

八、《隋书·地理志》县下的“关官”,根据《元和志》等书所载的关隘参照杨守敬《隋书地理志考证》酌情表示。

九、山川、湖泊、岛屿除据《隋书·地理志》画出外,又据《水经注》、《元和志》、《两唐志》等予以增补。凡各书名称不同的,取《水经注》名称。前后朝均无和只见前朝或后朝记载的,一般不画,特别重要的画出但不注其名称。

十、边区政权东西突厥各作简图一幅,东北各族附见隋辽西诸郡幅,西南宝髻等族不另作图。西突厥以大业七年至义宁元年(611—617年)为准,其所属的高昌、焉耆、疏勒、龟兹、于阗等,作郡级政区处理。

唐时期图组编例

一、本图组包括全图三幅，部分地区扩大图二幅，分幅图十七幅，简图五幅，插图六幅。

二、全图画出唐总章二年(669年)、开元二十九年(741年)、元和十五年(820年)的疆域政区和当时我国边区各族的分布地及其所建立的政权。

三、总章全图画出唐内地部分州治、缘边分隶于安东、安北、单于、安西四都护府和若干边州都督府的羁縻都护府、都督府、州。其时十道是按山川形便划分的地理区域，全境各级行政单位习惯上以道划分，故标出道名，画出界线。边区画出室韦、靺鞨、吐蕃等部。

四、开元全图画出唐内地部分府州治所、缘边分隶于六都护府和若干边州都督府的羁縻都督府、州。其时缘边又设有节度使十、经略守捉使三，是边防军区的将领，在其驻所符号旁注出名称。道已演变为以采访使为首的监察区域，分为十五道，各道采访使治所在其所驻府州注记下画线表示。边区画出当时的突厥、吐蕃等政权。

五、唐自安史乱后以方镇统辖诸州，成为实际上的地方最高行政区域。元和末年除都城所在京兆府外，全境共分为四十七镇。元和全图画出唐境内四十七镇的辖境和治所。其时采访使已废除，但十五道仍作为地理区域名继续使用，因易与方镇区划混淆，图上不再画出。边区画出当时的渤海、回鹘、南诏等政权。

全图限于比例尺，各镇治所以外的州(支郡)未能一一见图，另制扩大图《元和方镇图》一幅，除边境若干行州外，诸州治所全部画出。行州列表附图后。

六、分幅图按唐朝的监察区十五道分幅，画出全境府、州、县的治所和府州辖境，各级羁縻政区的治所和辖境，以及各级军事防戍设治点。十七幅中除关内道北部、陇右道西部外，其余十五幅皆以开元二十九年建制为准。

七、十五道采访使掌“检察非法，如汉刺史之职”，分幅图即依道的辖区分幅，或一道一幅，或二道一幅，或一道分为二幅。采访使治所在其所驻府州注记下加“——”线表示，惟京畿、关内二道采访使治京城内，不予表示。

八、开元末共有三百二十八府州，一千五百七十三县；中惟伊、西、庭三州

见陇右道西部幅，其余皆见以开元末建制为准的十五分幅。地望无考和地理志列目名称与图中名称有异的州县，均列表附于图后。

九、唐制除设置流官的正州正县外，又有以内属边区部族首领为世袭都督、刺史、县令的羁縻都督府、州、县，和从边区内迁，侨寄在缘边正州正县界内的羁縻都督府、州、县。盛唐时都凡八百五十六府州，分别隶属于六都护府和若干边州都督府。限于资料，图中表示方法不能一致，只有少数府州画出辖境、治所，多数府州不画界，只标出大致方位或治所，一部分括注其族名或国名。内迁的侨府州县即在其侨居地加注府州名，若干府州侨治一地者，注记作“某某等府州”或“某某等州”，另于图后列出全部府州名，剑南道所领羁縻府州县能上图的仅一小部分，故仍将全部府州县名列表附图后。凡羁縻府州县注记同正州正县，符号则各降一级，以资区别。

十、开元末于边境设有节度使十、经略守捉使三，掌一方军事防戍，各在其驻所标出名称。所领镇戍、军、城、守捉，除安西四镇用县级符号注记外，其余皆用聚邑级符号注记。

十一、都护府统辖远边地区的羁縻都督府、州，辖境一般较大于边州都督府。开元时共有安西、北庭、安北、单于、安东、安南六都护府，因其设置年月有先后，且废置不恒，治所屡迁，图中一一标出其置废迁治年代。别有昆陵、濠池二羁縻都护府，分统碎叶川东西以西突厥诸部族所置的都督府、州，初隶安西，后隶北庭，图中标注其大致方位。

十二、关内道北部安北单于二都护府、陇右道西部安西都护府各一幅，依据总章二年(669年)建制编绘，用以显示唐朝北境西境极盛时期版图。开元末安北单于二府故土即其时的突厥；安西、北庭(长安二年/702年分安西设)二府的辖境见全图，不另作分幅。

十三、唐时期边区先后有五大政权，每一政权各用简图一幅画出其强盛时期版图。突厥以唐开元二十九年(741年)为准；回鹘、吐蕃、渤海以唐元和十五年(渤海建兴二年、820年)为准；南诏以唐乾符六年(南诏贞明三年、879年)为准。

十四、突厥、回鹘境内画出牙帐所在(用都城符号注记)、著名城址、碑址，并标注其属部方位。吐蕃境内画出都城(逻些城)、各级城镇和属部方位。城镇符号注记按其重要性分别或作县级处理，或作聚邑级处理。又有伍如、约如

叶如、如拉、孙波如五个军政区，作地区处理。凡不易辨认的地名，列表附于图后。渤海境内有五京十五府六十二州，画出其十五府三独奏州界线。符号注记上京作首都处理，其余四京作陪都处理；府作州级处理，州作县级处理，县和聚邑都用聚邑级符号，但用注记予以区别。因记载阙略，州县皆未能画全。南诏境内有六节度、二都督、十賧，画出界线。都阳苴咩城，别都善阐府，符号注记分别作首都、陪都处理。节度都督治所作府州级处理，所统賧、府、州、郡、城、部等分别按其重要性作县级或聚邑级处理。

五代十国时期图组编例

一、本图组包括全图一幅，简图十一幅。

二、全图画出晋天福八年(943年)我国中原和边区各政权的疆域政区以及边区各族的分布地。中原各政权及契丹、大理画出其都城、陪都和部分府、州、军、郡。边区各族因记载简略，一般只标出其大致方位，不画界。

三、这一时期中原地区各政权历年短促，疆域狭小，政区建制基本上沿袭唐代，变化不大，故一律用简图表示，只画出节镇和府州治所，不画县级和县级以下地名(个别重要地名例外)。各政权基本上按其最大疆域画出。黄河流域的梁、唐、晋、汉、周五代各一幅，共五幅；北方割据政权包括梁时期的晋、岐和卢龙等镇、十国之一周时期的北汉附见。南方的割据政权吴、南唐、前蜀、后蜀、南汉、吴越、闽、楚、南平九国和西南边区政权长和或一国一幅，或二、三国合一幅，共为五幅。另西域边区政权西州回鹘、于阗、九姓乌护、葛逻禄等部合一幅，总计凡简图十一幅。

四、五代十国各幅的疆域政区以下列年代为准编制：

梁 晋 岐 卢龙等镇 梁开平二年、晋 岐天祐五年(908年)

唐 清泰元年(934年)

晋 天福八年(943年)

汉 乾祐二年(949年)

周 北汉 周显德六年、北汉天会三年(959年)

吴 闽 吴大和六年、闽龙启二年(934年)

南唐 吴越 南唐保大十二年、吴越显德元年(954年)

前蜀	乾德六年(924年)
后蜀	广政十七年(954年)
南汉	乾和十二年(954年)
楚南平	天福八年(943年)

西南边区至五代后期才进入大理政权时期, 937年以前, 先后经历了长和、天兴、义宁三个短祚政权; 特于全图见大理外, 另制928年以前的长和政权一幅。

西域西州回鹘等政权和见于全图的契丹一律以943年为准。

五、五代十国地方行政区划根据《旧五代史·郡县志》、《新五代史·职方考》, 参照清吴任臣《十国春秋·地理表》, 画出方镇、府、州和府州级的军、监, 少数县和县级的制置院。行州用州级注记、制置院用县级注记, 符号均作聚邑级处理。部分羁縻州根据《新唐书·地理志》、《武经总要》、《宋史·蛮夷传》画出, 前朝有后朝无或前朝无后朝有者, 一般不画。聚邑择要画出。

The Compiling Principles for the Sui Dynasty Period Map-Group

1. This map-group consists of one general map, thirteen component maps, two simplified maps and one inset.

2. The general map deals with the territorial and administrative situation of the Sui (隋) Dynasty at the eighth year of Da Ye (大業) Period (A.D. 612) and the distribution of China's border minorities at that time.

The Sui Dynasty had a Jun (郡) -Xian (縣) two level local administrative system (The Jun, however, was called Zhou 州 from A.D. 583-607, and after A.D. 607, Jun was used). During the Da Ye Period it had 190 Jun, but the map shows only part of the Jun -seats, and no Jun-borderlines.

The area of some border minorities is delineated, but Eastern Cuan (東爨), Western Cuan (西爨), Bao Ji (寶髻), Fu Guo (附國), Nu Guo (女國) and a few others suffer from inadequate records and have only their approximate locations marked.

3. Out of the thirteen component maps, twelve present all the Jun and Xian of the Sui Dynasty at the eighth year of Da Ye Period and one deals with the Nan Ning (南寧) area during the Kai Huang (開皇) Period.

4. As the Sui Dynasty's Jun are not large, one component map will cover a number of them. And the map is called, adopting the traditional name used at that time, "Those X Area Jun". "Those He Nan (河南) Area Jun" has an inset. Border tribes like Shi Wei (室韋) and Mo He (靺鞨) are to be found on the "Those Liao Xi (遼西) Area Jun" map.

5. The Jun and Xian of the Sui Dynasty are based on the situation at the eighth year of Da Ye Period. Those Xian clearly recorded as existing at the eighth year of Da Ye Period in books like *Yuan He Jun Xian Zhi* (元和郡縣志, *Records of Jun and Xian During the Yuan He Period*) are marked though they may not appear in *Sui Shu Di Li Zhi* (隋書地理志, *Geographical Records, The Sui Dynasty History*). There were more than 1,300 Xian under 190 Jun. The Jun and Xian seats and the borderlines of Jun are drawn.

6. The administrative area of Nan Ning Zhou Zong Guan Fu (南寧州總管府) is based on the situation at the seventeenth year of Kai Huang Period (A.D. 597). And it shares with the neighbouring tribes like Pu (濮) one map called "Nan Ning Area". The Nan Ning Zhou Zong Guan Fu and its subordinate Zhou are all treated as Jun-level administration. At its seat the full name of Nan Ning Zhou Zong Guan Fu is given to show its status.

7. Those Jun and Xian, earlier disqualified or later established, are drawn on a selective basis and treated as a Ju Yi (聚邑, inhabited locality)-level locality while marked with the Chinese character for Jun or Xian.

8. Those Guan Guan (關官, officer in charge of a pass) as recorded in books like *Yuan He Jun Xian Zhi*, with a reference to Yang Shou Jing's (楊守敬) book *Sui Shu Di Li Kao Zheng* (隋書地理考證, *Examinations on the Geographical Records, The Sui Dynasty History*).

9. Mountains, rivers, lakes and islands are based on the *Geographical Records, The Sui Dynasty History*, with a supplement from *Shui Jing Zhu* (水經注, *Notes to the Book of Rivers*), *Xin Jiu Tang Shu Di Li Zhi* (新、舊唐書地理志, *The Geographical Records, The Old Tang Dynasty History and The New Tang Dynasty History*), etc., when the names from various books are inconsistent, the one from *Shui Jing Zhu* is chosen. If an element is seen in records of neither earlier dynasty nor later dynasty, or in either earlier dynasty or later dynasty, it is generally left out. But those with exceptional importance will be drawn with indicating the name.

10. The border regimes, Eastern Tu Que (突厥, Turks) and Western Tu Que (突厥, Turks) each have a simplified map to themselves. The tribes in the Northeast are to be found in the map

of "Those Liao Xi Area Jun" of the Sui Dynasty. Bao Ji and other tribes in the Southwest get no special treatment. The marking year for the Western Tu Que regime is set between the seventh year of Da Ye Period (A.D. 611) and the first year of Yi Ning (義寧) Period (A.D. 617), and its subordinate Gao Chang (高昌, Qoco), Yan Qi (焉耆, Karashahr), Shu Le (疏勒, Kashgar), Qiu Ci (龜茲, Kucha), Yu Tian (于闐, Khotan) and other tribes are treated as a Jun-level administration.

The Compiling Principles for the Tang Dynasty Period Map-Group

1. This map-group consists of three general maps, two enlarged local maps, seventeen component maps, five simplified maps and six insets.

2. The three general maps deal respectively with the territorial and administrative situations of the Tang Dynasty at the second year of Zong Zhang (總章) Period (A.D. 669), the twenty-ninth year of Kai Yuan (開元) Period (A.D. 741) and the fifteenth year of Yuan He (元和) Period (A.D. 820), and the distribution areas of China's border minorities and the regimes they established at that particular time.

3. The Zong Zhang general map covers some Zhou (州)-seat in Tang's interior region, border areas that belonged respectively to the four Du Hu Fu (都護府) of An Dong (安東), An Bei (安北), Shan Yu (單于), An Xi (安西), and a number of Ji Mi (羈縻, attached) Du Hu Fu under some border Zhou Du Du Fu (都督府), and then some Du Du Fu and Zhou. The ten Dao (道) then are largely geographical regionalizations drawn with the convenience of the run of rivers and mountains. The administrative units in all China were customarily put under the Dao, that is why the name and borderlines of the Dao appear in the map. Besides, tribes in the border areas such as Shi Wei (室韋), Mo He (鞏鞞) and Tu Bo (吐蕃, Tibetan) are also covered.

4. The Kai Yuan general map covers some Fu (府) and Zhou-seats in Tang's interior region, border areas that belonged respectively to six Du Hu Fu and a number of Ji Mi Du Du Fu and Ji Mi Zhou under some border Zhou and Du Hu Fu. Established along the frontiers at that time were ten Jie Du Shi (節度使), three Jin Lue Shou Zhuo Shi (經略守捉使), which are the official names of the commanding officers of the border military regions, and are given beside the symbol of stationing place. The Dao had evolved into supervisory regions, fifteen in all, under the command of Cai Fang Shi (採訪使), whose office-seat is indicated with a line under the name of a Fu or a Zhou where the official stationed. The regimes in the border areas such as Tu Que (突厥, Turks) and Tu Bo are also indicated.

5. After the An Lu Shan (安祿山)-Shi Si Ming (史思明) Rebellion, the Tang Dynasty established Fang Zhen (方鎮, when applied in particular cases, it is usually called so and so Zhen, while Fang Zhen is used collectively) as the top of local administrative hierarchy. At the last year of Yuan He Period there were forty-seven Zhen in all China, with in addition the Jing Zhao Fu (京兆府) where the national capital was. The Yuan He general map covers the area of all the forty-seven Zhen and their seats. By then the Cai Fang Shi had been done away with, but the fifteen Dao were still in use as geographical names. However, as they were likely to be confused with Fang Zhen regionalizations, they are left out. The regimes then in the border areas such as Bo Hai (渤海), Hui Hu (回鶻) and Nan Zhao (南詔) are indicated.

Being limited by its scale, the general map does not cover all the Zhou that are not at the seat of various Zhen, which are referred to as Zhi Jun (支郡, sub-Jun). So an enlarged map, Fang Zhen in the Yuan He Period, is specially made to cover all the Zhou-seats except some Xing Zhou (行州, provisional and resident in nature) in the border areas. But the Xing Zhou are listed on the back of the map.

6. The division of the component maps is in accordance with the division of fifteen supervisory Dao in the Tang Dynasty. The maps cover all China in terms of the Fu, Zhou and Xian-seats, the administrative areas of Fu and Zhou, the seats and administrative areas of the Ji Mi units at all levels, and all the military garrison points. Apart from the two maps on Northern Guan Nei Dao (關內道) and Western Long You Dao (隴右道), the remaining fifteen maps are drawn according to the administrative situation at the twenty-ninth year of Kai Yuan Period.

7. As the Cai Fang Shi of the fifteen Dao assumed "the supervision against all illegalities like the Ci Shi (刺史) in the Han(漢) Dynasty", the component maps are based on the division of the Dao, one map covering one Dao, or one map two Dao, or two maps one Dao. The office-seat of the Cai Fang Shi in the Dao is indicated with a line under the name of a Fu or Zhou where the official stationed, except Jing Ji Dao (京畿道) and Guan Nei Dao whose Cai Fang Shi and their office-seats within the national capital.

8. There were at the end of Kai Yuan Period 328 Fu or Zhou consisting of 1573 Xian. All of them, except Yi (伊) Zhou, Xi (西) Zhou and Ting (庭) Zhou to be found in the Western Long You Dao component map, are presented in the fifteen component maps, marked according to the administrative situation at the end of Kai Yuan Period. Those Zhou and Xian that are either hardly verifiable or found having different names in the *Di Li Zhi* (地理志, *Geographical Records*) from those on the maps are all listed on the back of the maps.

9. The administrative system of the Tang Dynasty had the regular Xian with their Liu Guan (流官, officials sent by the central government) as well as the Ji Mi Du Du Fu (羈縻都督府), Ji Mi Zhou (羈縻州) and Ji Mi Xian (羈縻縣), the office of whose respective commanding officers, i.e. Du Du (都督), Ci Shi and Xian Ling (縣令), was hereditarily taken up by generations of the chiefs of the tribes that were attached to the Tang's border areas, and those Ji Mi Du Du Fu, Ji Mi Zhou and Ji Mi Xian having shifted inward from the border areas and residing in the regular Zhou and regular Xian near the borders. The Tang Dynasty at its peak of influence boasted of 856 Fu and Zhou, under six Du Hu Fu and a number of border-Zhou Du Du Fu. Handicapped by inadequate records and data, the maps are inconsistent in the treatment: only a few Fu and Zhou have both their administrative area and seat marked while most of the Fu and Zhou have only the seat or approximate location marked but not the border lines, and the names of tribes and kingdoms are given in brackets in a few cases. The resident Fu, resident Zhou and resident Xian that had shifted inward have their names added at the residing places, when several Fu and Zhou co-administered in one residing place, the indication will be "X and other Fu and Zhou" or "X and other Zhou", the full list of those Fu and Zhou is found on the back of the map. There is room for only a small part of the Ji Mi Fu, Ji Mi Zhou and Ji Mi Xian in Jian Nan (劍南) Dao to appear on the map, and so the full list of the Fu, Zhou and Xian there is provided on the back of the map, when the Ji Mi Fu, Ji Mi Zhou and Ji Mi Xian share the same character-type with the regular Zhou and regular Xian, the mark-symbol for the next downward level is used for the former units in order to differentiate.

10. At the end of Kai Yuan Period, ten Jie Du Shi and three Jin Lue Shou Zhuo Shi were established along the borders to take charge of military and garrison affairs. Their names are marked at the places where they stationed. The Zhen Shu (鎮戍), Jun (軍), Cheng (城) and Shou Zhuo (守捉) under their command are all marked with the symbol of Ju Yi (聚邑, inhabited locality), but those in the four Zhen of An Xi enjoy the symbol of Xian.

11. As the Du Hu Fu ruled over the Ji Mi Du Du Fu and Ji Mi Zhou in remote border areas, its administrative area is generally larger than that of the border-Zhou Du Du Fu. During the Kai Yuan Period there had been six Du Hu Fu, namely An Xi, Bei Ting (北庭), An Bei, Shan Yu, An Dong, An Nan (安南), but they were established at different times and subjected to irregular disqualification or re-establishing, and their seats had been on the move. The particular years are indicated in a series on the map when the establishment, disqualification and seat-shifting took place. In addition, there were Kun Ling (昆陵) Ji Mi Du Hu Fu and

Meng Chi (濛池) Ji Mi Du Hu Fu that ruled over the Du Du Fu and Zhou established by tribes like Tu Que in Eastern Sui Ye Chuan (碎葉川, Chu), Western Sui Ye Chuan, and west of Sui Ye Chuan. Both of them, belonging first to An Xi and then Bei Ting are indicated in their approximate location.

12. Two maps are drawn according to the situation at the second year of Zong Zhang Period (A.D. 669) to illustrate the territorial area in China's northern and western borders when the Tang Dynasty was at its peak of power. One is An Bei Du Hu Fu and Shan Yu Du Hu Fu in the northern part of Guan Nei Dao, the other is An Xi Du Hu Fu in the western part of Long You Dao. But the old location of An Bei and Shan Yu, i.e. the Tu Que at the end of Kai Yuan Period and the administrative areas of An Xi Fu and Bei Ting Fu (Bei Ting Fu was established at the second year of Chang An 長安 out of An Xi) are all to be found in the general map, with no component-map indication.

13. There were five major regimes along the borders of the Tang Dynasty, each having a simplified map to illustrate its territorial area at its peak of influence. For the Tu Que map the marking year is the twenty-ninth year of Kai Yuan Period of the Tang Dynasty (A.D. 741); for the Hui He, Tu Bo and Bo Hai maps the fifteenth of Yuan He Period of the Tang Dynasty (same as the second year of Jian Xing 建興 Period of Bo Hai Regime, A.D. 820); for the Nan Zhao map the sixth year of Qian Fu (乾符) Period of the Tang Dynasty (same as the third year of Zhen Ming 貞明 Period of Nan Zhao Regime, A.D. 879).

14. In Tu Que and Hui He, the location of Ya Zhang (牙帳, headquarter tent) marked as a capital, famous cities and stone tablets are drawn, together with the localities of the tribes attached to them. In Tu Bo, its capital Luo Xi Cheng (邏些城, Ra-sa), cities and towns, the localities of the tribes attached to it are all drawn. For the cities and towns, markings are made either as Xian or Ju Yi according to their significance. There were, moreover, five military and civilian zones, i.e. Wu Ru (伍如, Dbu-ru), Yue Ru (約如, G-yo-ru), Ye Ru (葉如, G-yas-ru), Ru La (如拉, Ru-lag), Sun Bo Ru (孫波如, Sum-pa'i-ru) to be treated as a local region. All those difficult geographical names are listed on the back of the map. Bo Hai had five Jing (京, capital), fifteen Fu (府), sixty-two Zhou (州). Among them, fifteen Fu and three Du Zou Zhou (獨奏州, the Zhou enjoying the privilege to report to the court directly) had their border lines drawn. The Shang Jing (上京, Upper Capital) is treated as a capital, the other four Jing as Pei Du (陪都, secondary capital), the Fu as the Fu-Zhou of the Tang Dynasty, the Zhou as the Xian of the Tang Dynasty, the Xian and Ju Yi as Ju Yi, but the character-type of their names are used differently. The Zhou and Xian are not all covered because of lacking records. Nan Zhao had six Jie Du (節度), two Du Du (都督) and ten Dan (談) and their border lines are drawn. Its capital Yang Ji Mie Cheng (陽直祥城) and the other capital Shan Chan Fu (善闡府) are treated as the capital and secondary capital respectively. The seats of Jie Du and Du Du are treated as the Fu-Zhou of the Tang Dynasty. And the Dan, Fu, Zhou, Jun, Cheng (城), Bu (部) under them are treated as the Xian of the Tang Dynasty or Ju Yi according to their significance.

The Compiling Principles for the Five Dynasties and Ten Kingdoms Period Map-Group

1. This map-group consists of one general map and eleven simplified maps.

2. The general map deals with the situation at the eighth year of Tian Fu (天福) Period, Jin (晉), including the territorial and administrative areas of the regimes in central China and border regions, and the distribution of the border minorities. The capital and secondary capital, and some of the Fu (府), Zhou (州), Jun (軍), Jun (郡) are drawn as far as the central regimes and Qi Dan (契丹, Khitai) and Da Li (大理) are concerned. The border minorities suffer from inadequate records, and so only their approximate locations are marked, without the delineation of their border lines.

3. As the central China regimes of this period are short-lived and comparatively small in area, which led to their copying, with little variation, of the administrative system of the Tang (唐) Dynasty, they are here presented all in simplified maps, covering only the seats of Jie Du Shi (節度使), Zhen (鎮), Fu, Zhou, but not the names of Xian and lower-than-Xian localities, some with justifiable significance are given. The regimes are drawn when they generally had the largest area. The five dynasties in the Huanghe River basin, i.e. Liang (梁), Tang (唐), Jin, Han (漢), Zhou (周), each have a map to themselves, marking a group of five. The separatist regimes in the North, including Jin (晉) and Qi (岐) during the Liang period, and some Zhen like Lu Long (盧龍), and Northern Han (漢) (i.e. one of the Ten Kingdoms) during the Zhou period are all to be found in the above five maps. The nine separatist regimes in the South, i.e. Wu (吳), Southern Tang (唐), Former Shu (蜀), Later Shu (蜀), Southern Han (漢), Wu Yue (吳越), Min (閩), Chu (楚) and Nan Ping (南平), and the border regime Chang He (長和) in the Southwest are presented in five maps, sometimes two or three sharing one map. There is still another map to cover the border tribal regimes in Xi Yu (西域, the Western Regions) like Xi Zhou Hui He (西州回鶻), Yu Tian (于闐, Khotan), Jiu Xing Wu Hu (九姓烏護), Ge Luo Lu (葛邏祿, Karluks). Thus the total number of simplified maps will be eleven.

4. The territories and administrative regionalizations of the Five Dynasties and Ten Kingdoms maps are drawn in accordance with the situation of the following particular years:

Liang, Jin, Qi, Lu Long and other Zhen

— the second year of Kai Ping (開平) Period, Liang (same as the fifth year of Tian You 天祐 Period, Jin and Qi) (A.D. 908)

Tang

— the first year of Qing Tai (清泰) Period (A.D. 934)

Jin

— the eighth year of Tian Fu Period (A.D. 943)

Han

— the second year of Qian You (乾祐) Period (A.D. 949)

Zhou, Northern Han

— the sixth year of Xian De (顯德) Period, Zhou (same as the third year of Tian Hui 天會 Period, Northern Han) (A.D. 959)

Wu, Min

— the sixth year of Da He (大和) Period, Wu (same as the second year of Long Qi 龍啓 Period, Min) (A.D. 934)

Southern Tang, Wu Yue

— the twelfth year of Bao Da (保大) Period, Southern Tang (same as the first year of Xian De Period, Wu Yue) (A.D. 954)

Former Shu

— the sixth year of Qian De (乾德) Period (A.D. 924)

Later Shu

— the seventeenth year of Guang Zheng (廣政) Period (A.D. 954)

Southern Han

— the twelfth year of Qian He (乾和) Period (A.D. 954)

Chu, Nan Ping

— the eighth year of Tian Fu Period (A.D. 943)

It was during the later stage of the Five Dynasties Period that the southwestern border came into the Da Li regime period. The place had seen three short-lived regimes in succession before A.D. 937, which are Chang He, Tian Xing (天興) and Yi Ning (義寧). A map is made to illustrate the Chang He regime before A.D. 928 while Da Li can also be found on the general map. And A.D. 943 is chosen as the marking year for Xi Yu just as Qi Dan on the general map.

5. The local administrative regional system for the Five Dynasties and Ten Kingdoms is based on *Jiu Wu Dai Shi Jun Xian Zhi* (舊五代史郡縣志, *Jun-Xian Records, Old Five Dynasties History*) and *Xin Wu Dai Shi Zhi Fang Kao* (新五代史職方考, *Examination on Administrative*

Regional System, The New Five Dynasties History), with reference to *Shi Guo Chun Qiu Di Li Biao* (十國春秋地理表, *Table of Geographical Names, The Annals of the Ten Kingdoms*). Presented on the maps are Fang Zhen (方鎮), Fu, Zhou and Jun (軍) and Jian (監) at the Fu-Zhou level, and a few Xian and Zhi Zhi Yuan (置制院) at the Xian-level. Xing Zhou (行州) has the same character-type as Zhou, Zhi Zhi Yuan has the same character-type as Xian, but both are marked with the symbol for Ju Yi (聚邑, inhabited locality). Some of the Ji Mi Zhou (羈縻州) are based on *Xin Tang Shu Di Li Zhi* (新唐書地理志, *Geographical Records, The New Tang Dynasty History*), *Wu Jing Zong Yao* (武經總要, *Encyclopedical Military Classics*) and *Song Shi Man Yi Zhuan* (宋史蠻夷傳, *National Minorities, The Song Dynasty History*), but those with inconsistent records are left out. Important inhabited localities are selectively drawn.

目 录

1—2	中华人民共和国全图	二千一百万分之一
-----	-----------	----------

隋 时 期

3—4	隋时期全图	二千一百万分之一
5—6	河南诸郡	四百二十万分之一
	洛阳附近	二百一十万分之一
7—8	关陇诸郡	二百八十万分之一
9—10	河西诸郡	五百六十万分之一
11—12	巴汉诸郡	三百五十万分之一
13—14	岷蜀诸郡	二百八十万分之一
15—16	河北诸郡	二百四十五万分之一
17—18	河东诸郡	二百四十五万分之一
19—20	辽西诸郡 室韦靺鞨等部	九百八十万分之一
21—22	淮南江表诸郡	四百九十万分之一
23	淮南江表诸郡北部	二百四十五万分之一
24—25	岭南诸郡	四百二十万分之一
26—27	江汉沅湘诸郡	二百八十万分之一
28	南宁地区	七百万分之一
29	东突厥	一千四百万分之一
30—31	西突厥	九百八十万分之一

唐 时 期

32—33	唐时期全图(一)	二千一百万分之一
34—35	唐时期全图(二)	二千一百万分之一
36—37	唐时期全图(三)	二千一百万分之一
38—39	元和方镇图	八百四十万分之一
40—41	京畿道 关内道	三百五十万分之一
	长安附近	二百四十五万分之一
42—43	关内道北部(安北、单于都护府)	九百八十万分之一
44—45	都畿道 河南道	三百五十万分之一
	洛阳附近	二百一十万分之一
46—47	河东道	二百四十五万分之一
48—49	河北道南部	二百四十五万分之一
50—51	河北道北部	九百八十万分之一
52—53	山南东道 山南西道	二百八十万分之一
54	淮南道	三百五十万分之一
55—56	江南东道	四百二十万分之一

57—58	江南西道	三百五十万分之一
59—60	黔中道	二百八十万分之一
61—62	陇右道东部	四百二十万分之一
63—64	陇右道西部(安西都护府)	九百八十万分之一
65—66	剑南道北部	三百四十五万分之一
	成都附近	二百一十万分之一
67—68	剑南道南部	四百二十万分之一
	姚州附近	二百四十五万分之一
69—70	岭南道东部	四百二十万分之一
	71 桂州容州附近	三百四十五万分之一
72—73	岭南道西部	三百五十万分之一
	74 突厥	一千六百万分之一
	75 回鹘	一千四百万分之一
76—77	吐蕃	九百八十万分之一
	逻些城附近	二百八十万分之一
78—79	渤海	四百九十万分之一
80—81	南诏	四百九十万分之一
	阳苴咩城附近	二百四十五万分之一

五代十国时期

82—83	五代十国时期全图	二千一百万分之一
84	梁 晋 岐 卢龙等镇	九百八十万分之一
85	唐	九百八十万分之一
86	晋	九百八十万分之一
87	汉	九百八十万分之一
88	周 北汉	九百八十万分之一
89	吴 吴越 闽	七百万分之一
90	南唐 吴越	七百万分之一
91	前蜀 后蜀	七百万分之一
92	南汉	七百万分之一
93	楚 南平 长和	九百八十万分之一
94	西州回鹘 于阗 九姓乌护 葛逻禄等部	一千四百万分之一
95—132	地名索引	

Contents

1-2	The General Map of the People's Republic of China	1:21,000,000
-----	---	--------------

The Sui Dynasty Period

3-4	The General Map of the Sui Dynasty Period	1:21,000,000
5-6	Those He Nan Area Jun	1: 4,200,000
	Vicinitys of Luo Yang	1: 2,100,000
7-8	Those Guan Nei And Long You Area Jun	1: 2,800,000
9-10	Those He Xi Area Jun	1: 5,600,000
11-12	Those Ba and Han Area Jun	1: 3,500,000
13-14	Those Min and Shu Area Jun	1: 2,800,000
15-16	Those He Bei Area Jun	1: 2,450,000
17-18	Those He Dong Area Jun	1: 2,450,000
19-20	Those Liao Xi Area Jun, Shi Wei, Mo He and Other Tribes	1: 9,800,000
21-22	Those Huai Nan and Jiang Biao Area Jun	1: 4,900,000
23	The Northern Part of Those Huai Nan and Jiang Biao Area Jun	1: 2,450,000
24-25	Those Ling Nan Area Jun	1: 4,200,000
26-27	Those Jiang-Han and Yuan-Xiang Area Jun	1: 2,800,000
28	Nan Ning Area	1: 7,000,000
29	Eastern Tu Que	1:14,000,000
30-31	Western Tu Que	1: 9,800,000

The Tang Dynasty Period

32-33	General Map of the Tang Dynasty Period (A.D. 669)	1:21,000,000
34-35	General Map of the Tang Dynasty Period (A.D. 741)	1:21,000,000
36-37	General Map of the Tang Dynasty Period (A.D. 820)	1:21,000,000
38-39	Fang Zhen Map of the Yuan He Period	1: 8,400,000
40-41	Jing Ji Dao, Guan Nei Dao	1: 3,500,000
	Vicinitys of Chang An	1: 2,450,000
42-43	The Northern Part of Guan Nei Dao (An Bei Du Hu Fu and Shan Yu Du Hu Fu) (A.D. 669)	1: 9,800,000
44-45	Du Ji Dao, He Nan Dao	1: 3,500,000
	Vicinitys of Luo Yang	1: 2,100,000
46-47	He Dong Dao	1: 2,450,000
48-49	The Southern Part of He Bei Dao	1: 2,450,000
50-51	The Northern Part of He Bei Dao	1: 9,800,000
52-53	Shan Nan Dong Dao, Shan Nan Xi Dao	1: 2,800,000
54	Huai Nan Dao	1: 3,500,000
55-56	Jiang Nan Dong Dao	1: 4,200,000
57-58	Jiang Nan Xi Dao	1: 3,500,000
59-60	Qian Zhong Dao	1: 2,800,000
61-62	The Eastern Part of Long You Dao	1: 4,200,000
63-64	The Western Part of Long You Dao (An Xi Du Hu Fu) (A.D. 669)	1: 9,800,000
65-66	The Northern Part of Jian Nan Dao	1: 2,450,000
	Vicinitys of Cheng Du	1: 2,100,000
67-68	The Southern Part of Jian Nan Dao	1: 4,200,000
	Vicinitys of Yao Zhou	1: 2,450,000
69-70	The Eastern Part of Ling Nan Dao	1: 4,200,000
71	Vicinitys of Gui Zhou and Rong Zhou	1: 2,450,000

72-73	The Western Part of Ling Nan Dao	1: 3,500,000
74	Tu Que (A.D. 741).	1:16,000,000
75	Hui He (A.D. 820).	1:14,000,000
76-77	Tu Bo (A.D. 820)	1: 9,800,000
	Vicinity of Luo Xi Cheng.	1: 2,800,000
78-79	Bo Hai (A.D. 820).	1: 4,900,000
80-81	Nan Zhao (A.D. 879)	1: 4,900,000
	Vicinity of Yang Ji Mic Cheng.	1: 2,450,000

The Five Dynasties and Ten Kingdoms Period

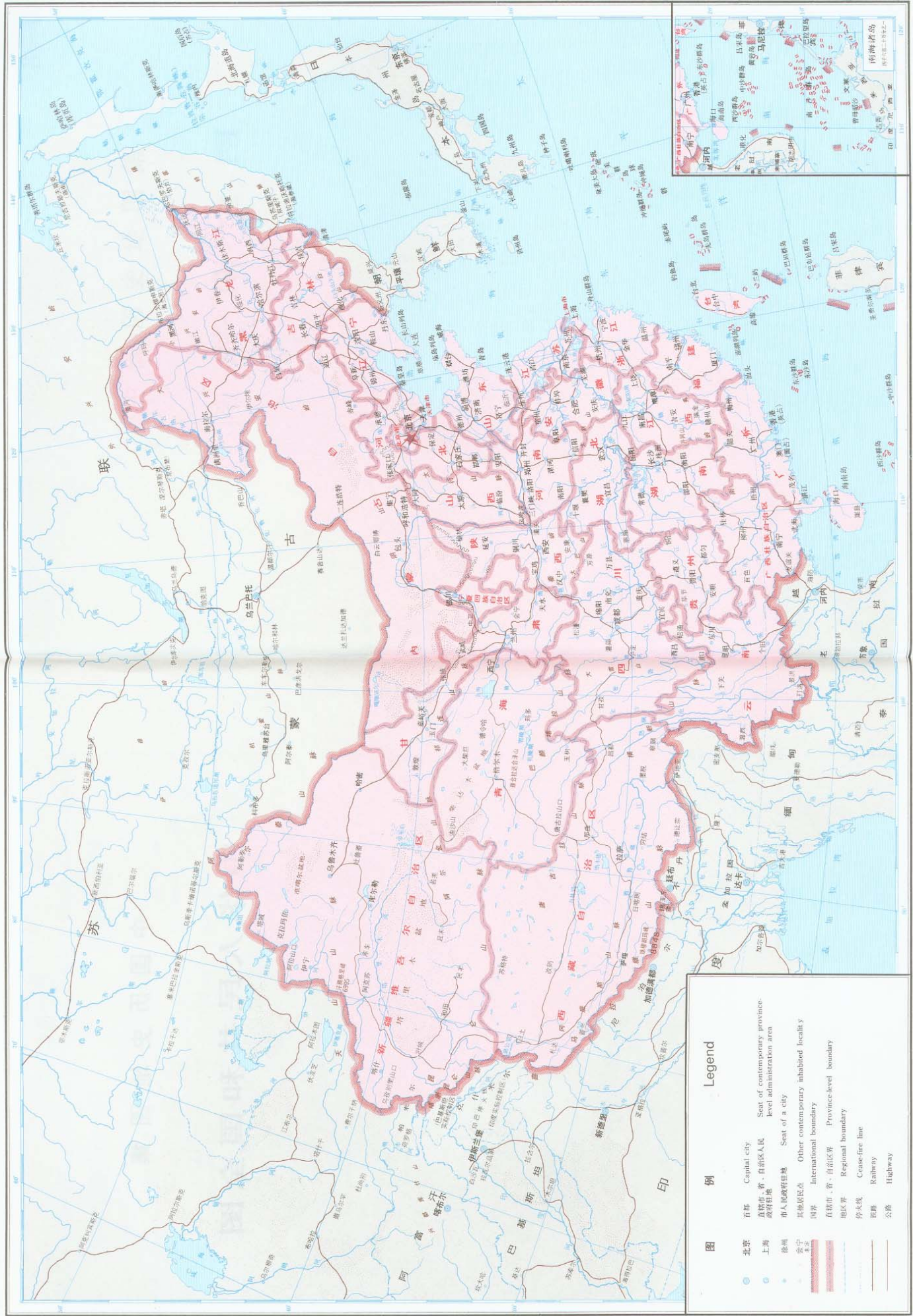
82-83	General Map of the Five Dynasties and Ten Kingdoms Period . . .	1:21,000,000
84	Liang, Jin, Qi, Lu Long Zhen and Others	1: 9,800,000
85	Tang	1: 9,800,000
86	Jin.	1: 9,800,000
87	Han	1: 9,800,000
88	Zhou, Northern Han	1: 9,800,000
89	Wu, Wu Yue, Min.	1: 7,000,000
90	Southern Tang, Wu Yue	1: 7,000,000
91	Former Shu, Later Shu	1: 7,000,000
92	Southern Han	1: 7,000,000
93	Chu, Nan Ping, Chang He	1: 9,800,000
94	Xi Zhou Hui He, Yu Tian, Jiu Xing Wu Hu, Ge Luo Lu and Other Tribes.	1:14,000,000
95-132	Index	

中国历史地图集

中华人民共和国全国图

中华人民共和国全图

1-2



本图根据中国国家统计局1989年出版的1:400万《中华人民共和国地图》编制
本图各行政区划资料截至1989年12月

比例尺 1:400,000
0 200 400 600 800公里

中国历史地图集

隋时期全图

隋时期全图

3-4



图例 Legend

- 都城 (Capital city)
- 郡级行政中心 (Seat of Jun-level administration area)
- 其他居民点 (Other inhabited locality)
- 行政区域界 (Boundary of a regime or a tribe)
- 今国界 (Contemporary international boundary)
- 今首都 (Contemporary national capital)
- 今省、自治区、直辖市行政中心 (Seat of contemporary province-level administration area)
- 今市、县、镇级行政中心 (Seat of a contemporary city)
- 今其他居民点 (Other contemporary inhabited locality)

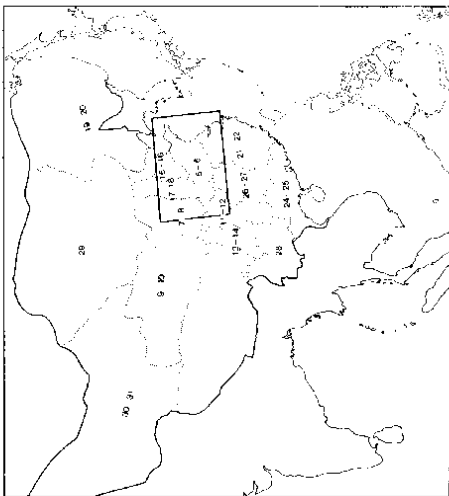
大业八年 (612年)

比例尺 二千一百万分之一
0 200 400 600 800公里

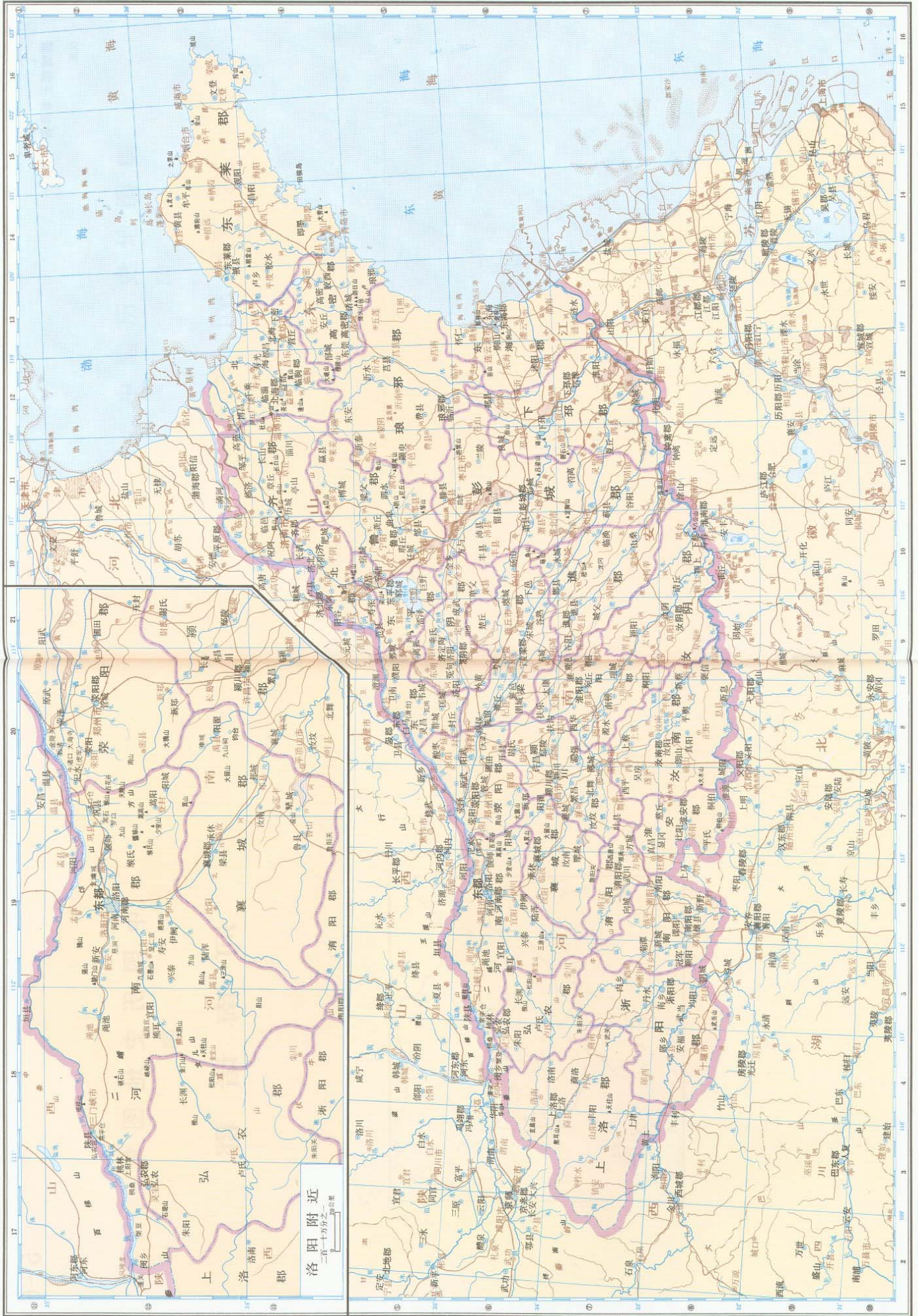


中国历史地图集
隋

河南诸郡



河南诸郡

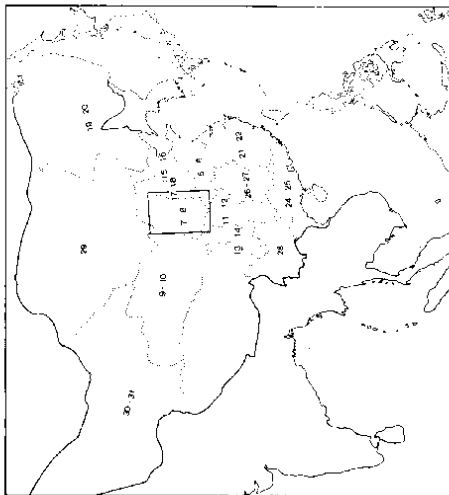


襄城郡无考县名
汝源

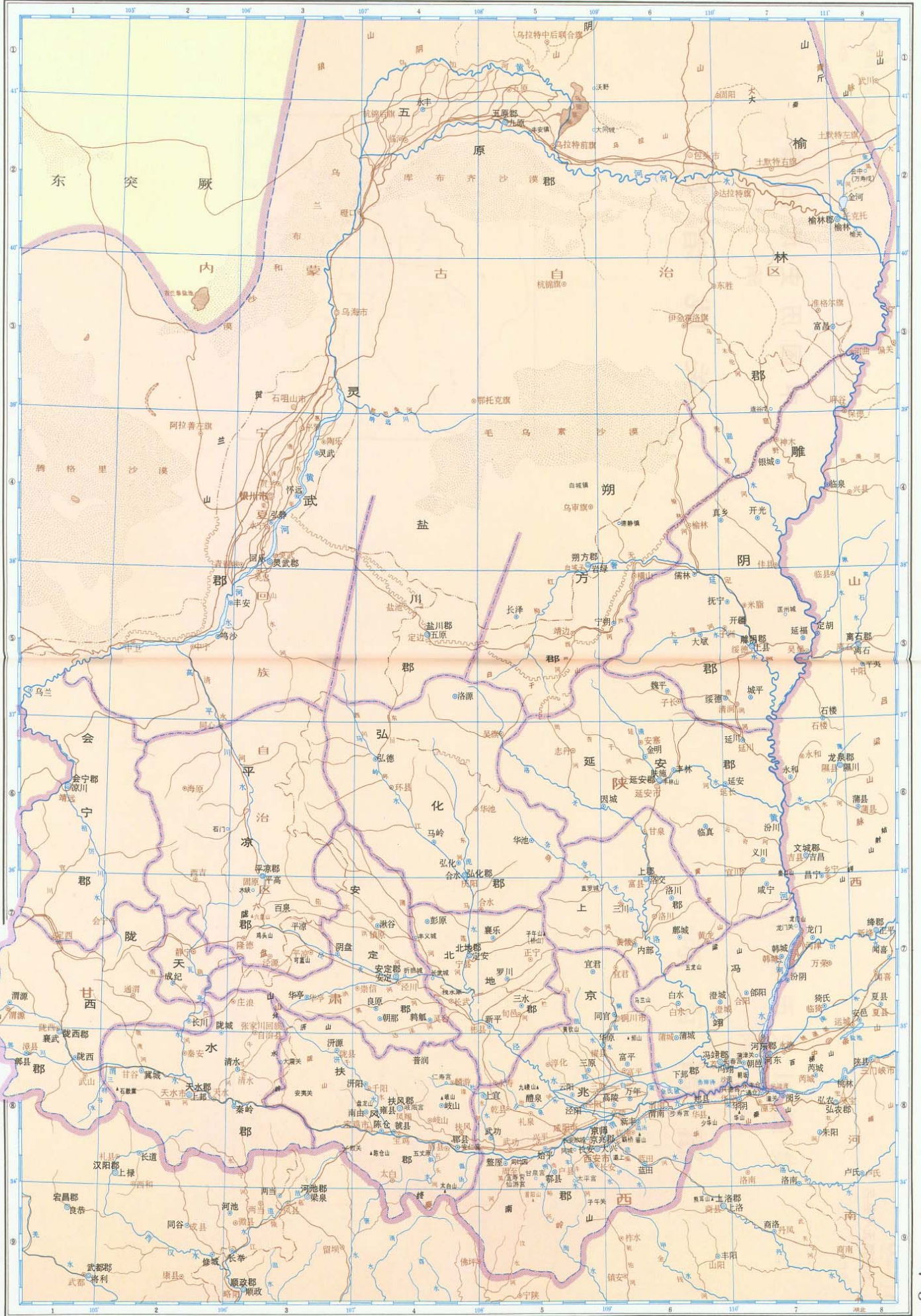
中国历史地图集

隋

关陇诸郡



关陇诸郡



大业八年 (612 年)

比例尺 二百八十分之一
0 30 60 90 120公里

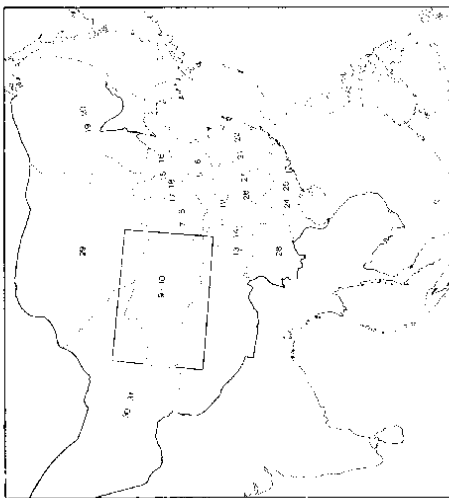
五原郡无考县名

安北

中国历史地图集

隋

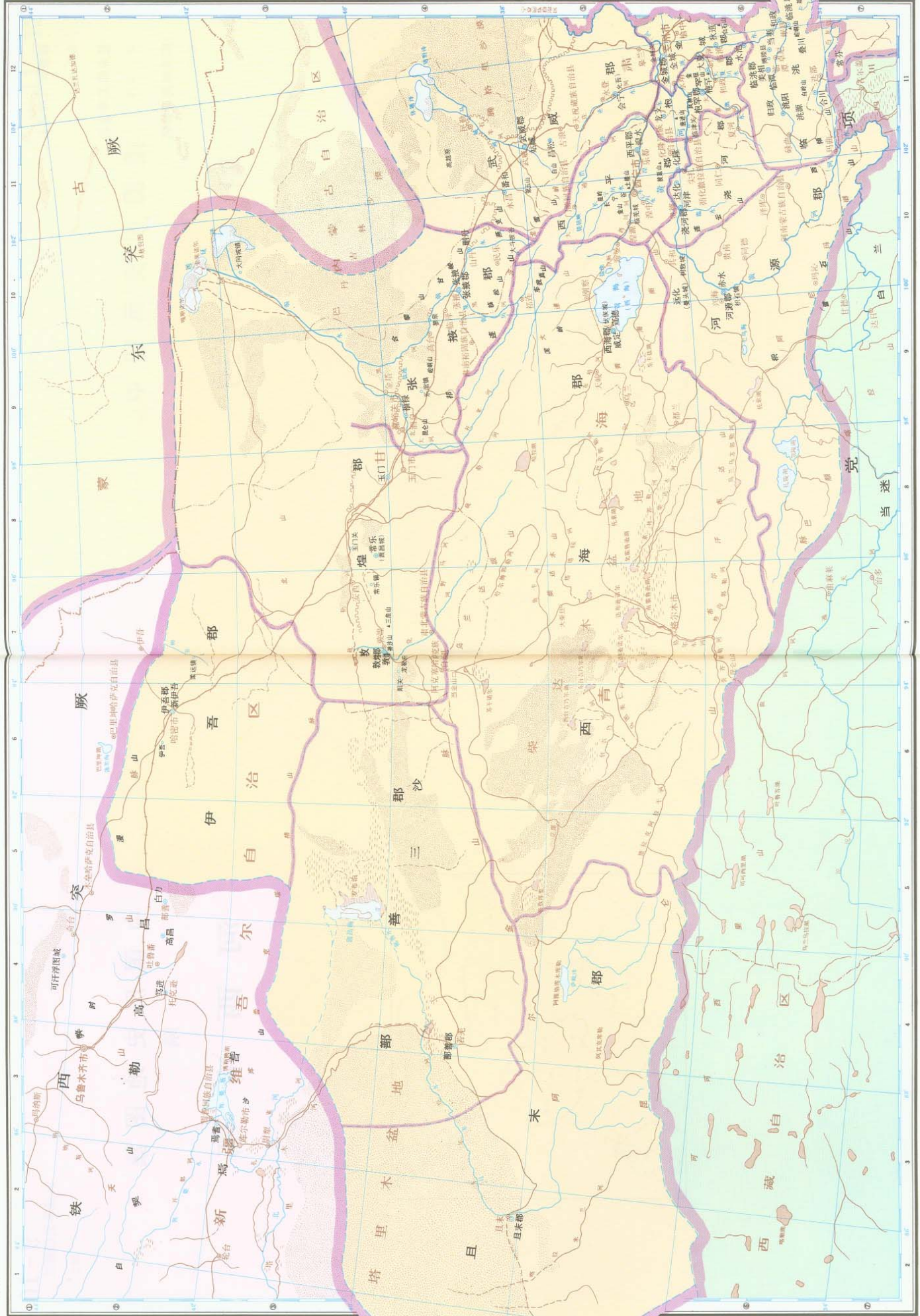
河西诸郡



河西诸郡

9-10

隋



鄯善郡无考县名

显武 怀远

且末郡无考县名

温子 林茂

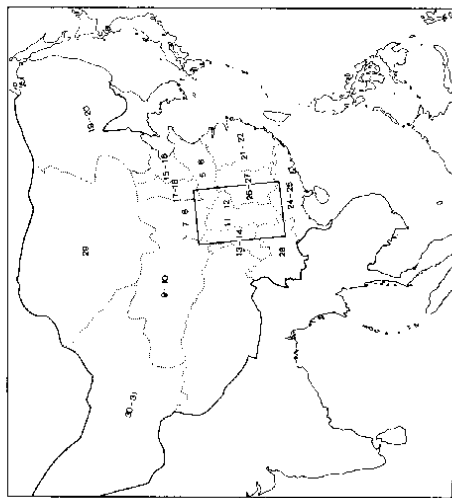
临洮郡无考县名

宗口

中国历史地图集

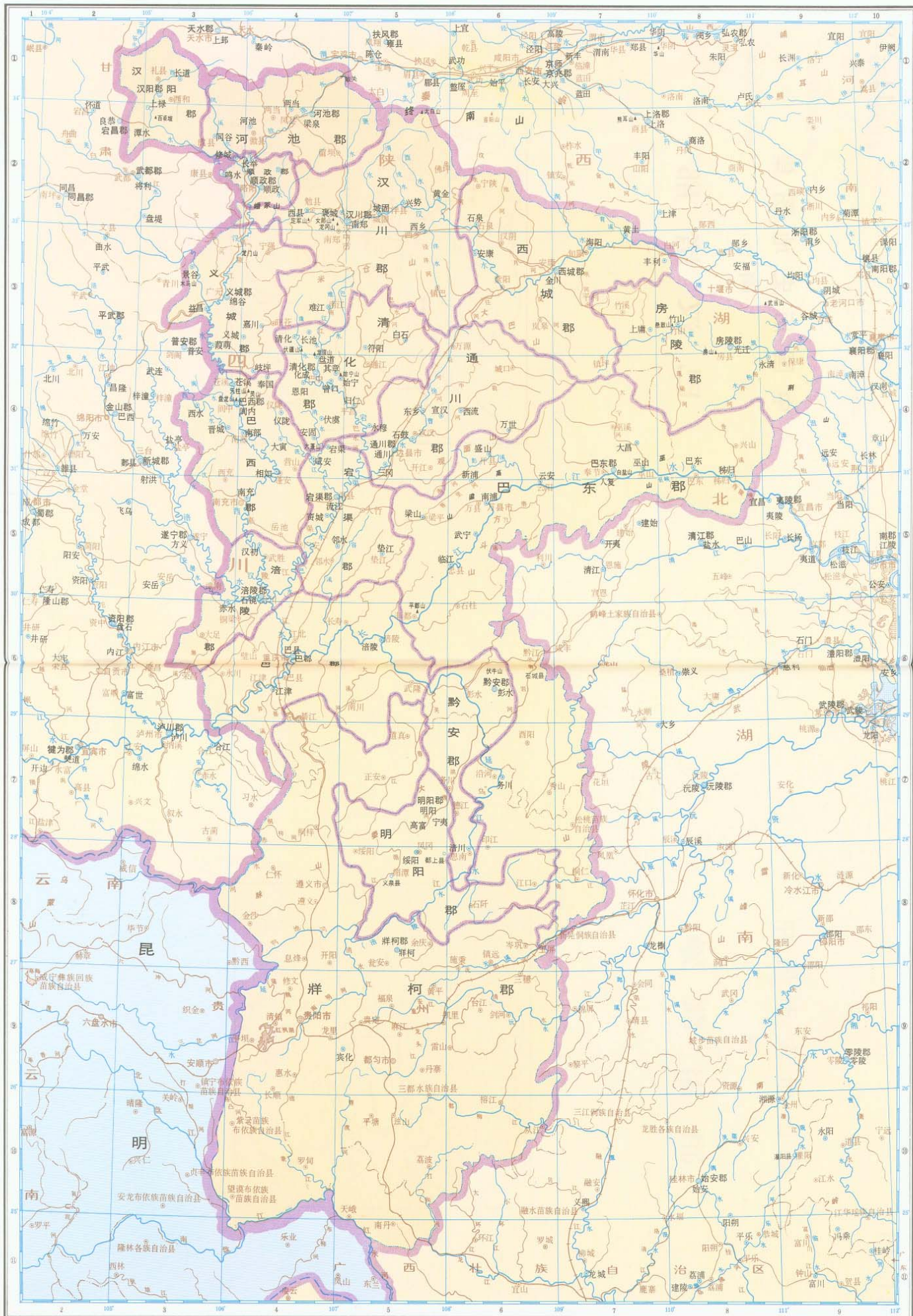
隋

巴 汉 诸 郡



巴汉诸郡

隋

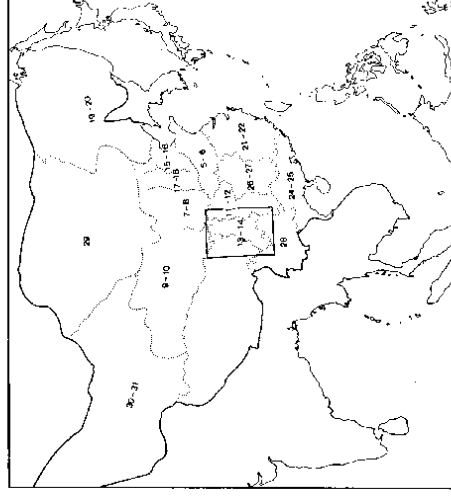


大业八年(612年)

比例尺 三百五十万分之一
35 0 35 70 105 140公里

中国历史地图集
隋

岷蜀诸郡



岷蜀诸郡

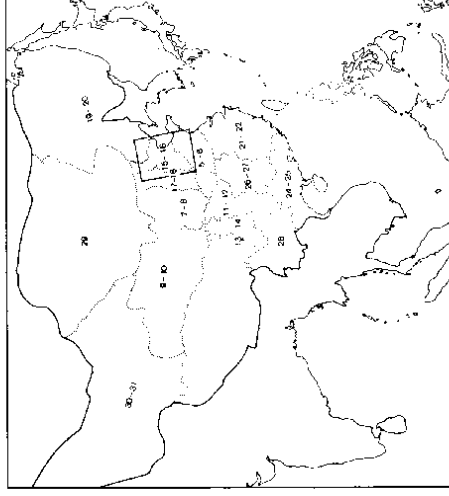


大业八年(612年)

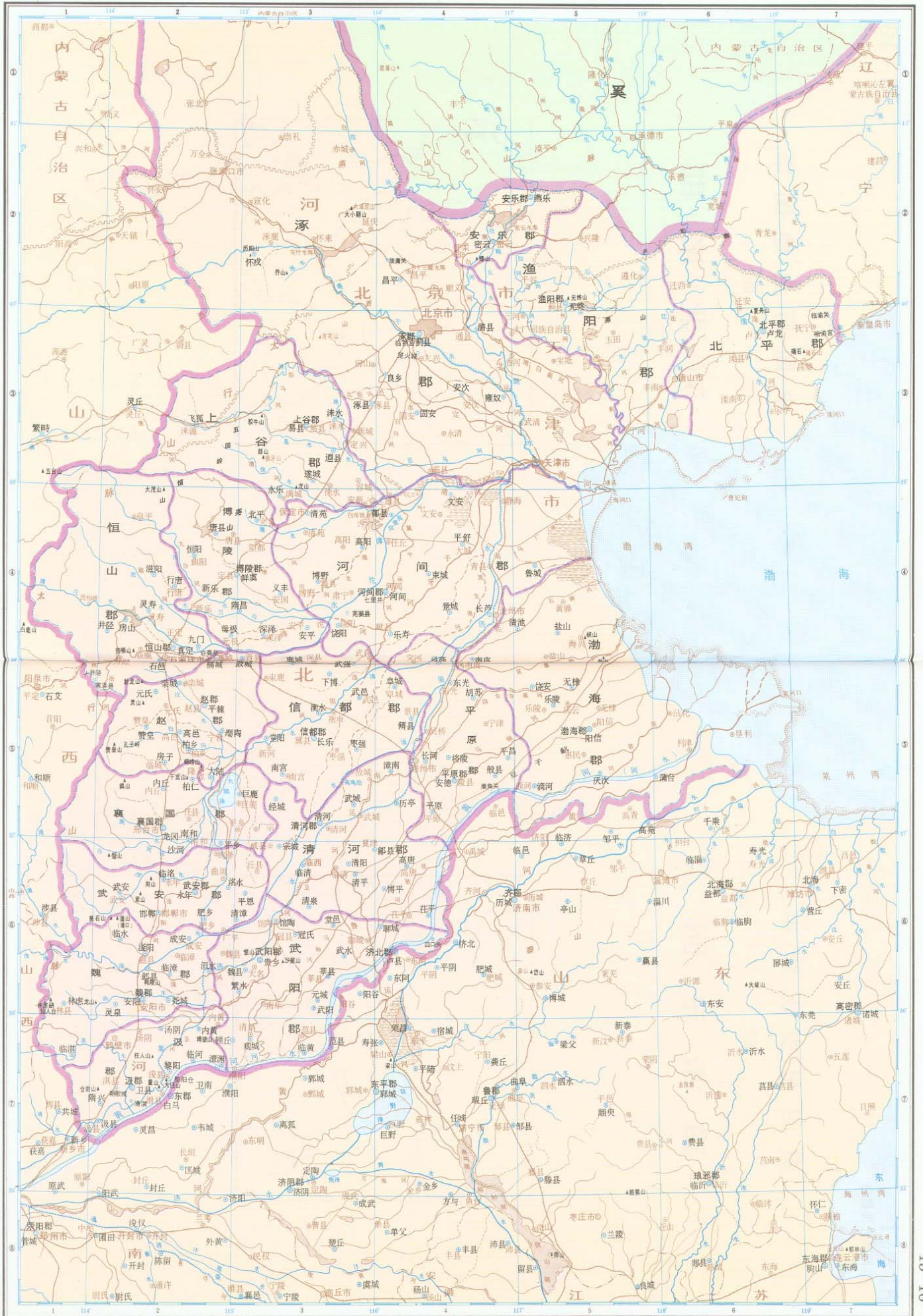
比例尺 二百八十分之一
0 30 60 90 120公里

中国历史地图集
隋

河北诸郡



河北诸郡



大业八年 (612年)

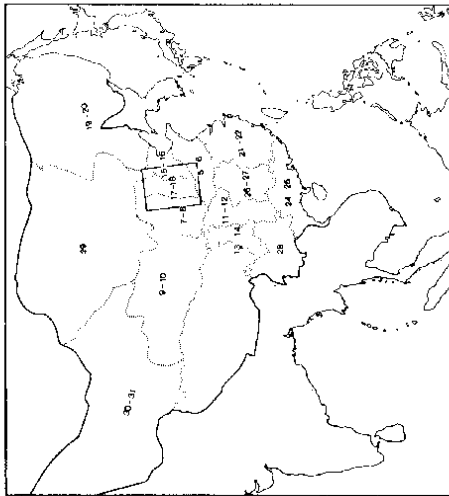
比例尺 二百四十五万分之一

25 0 25 50 75 100公里

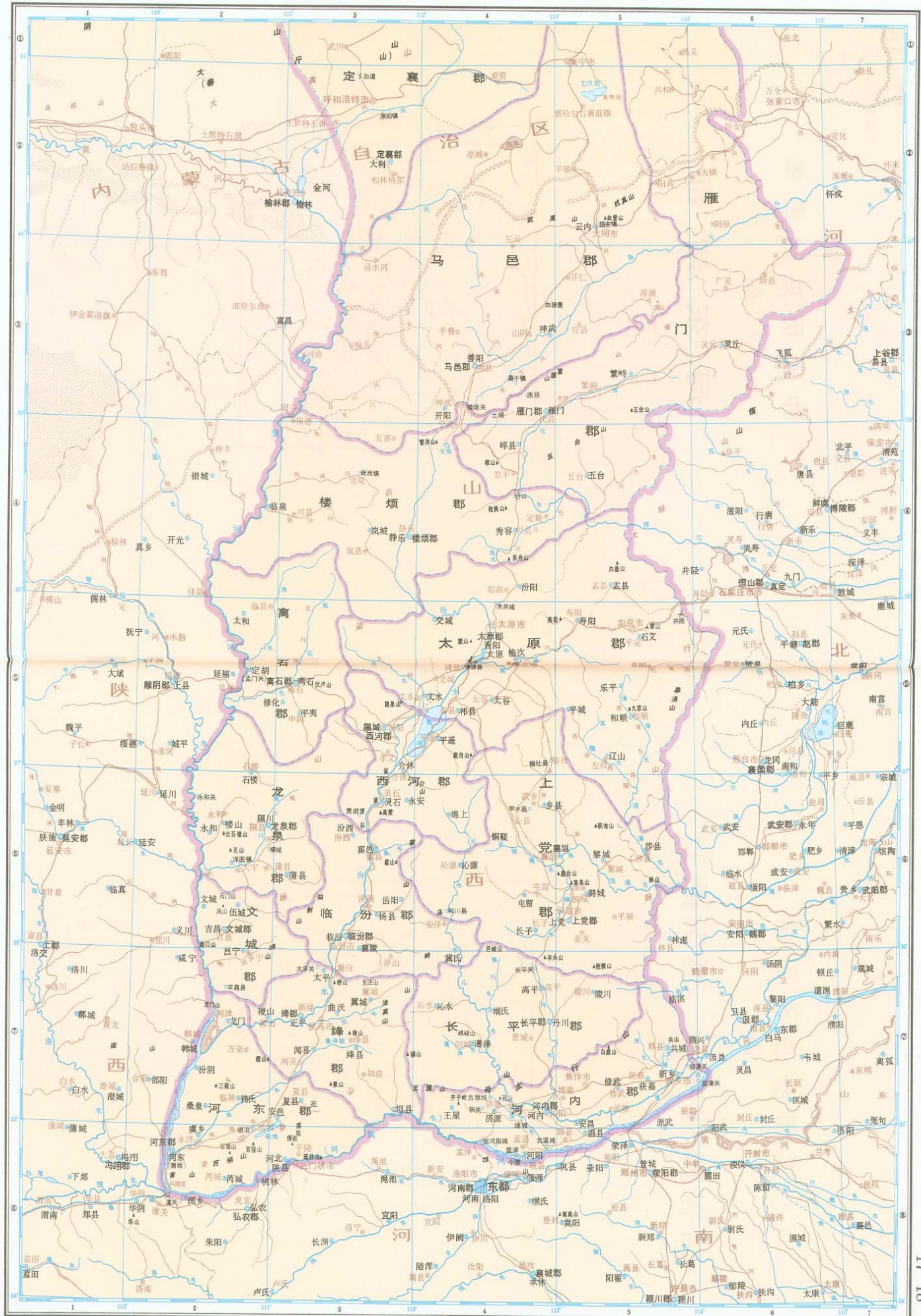
中国历史地图集

隋

河东诸郡



河东诸郡



大业八年(612年)

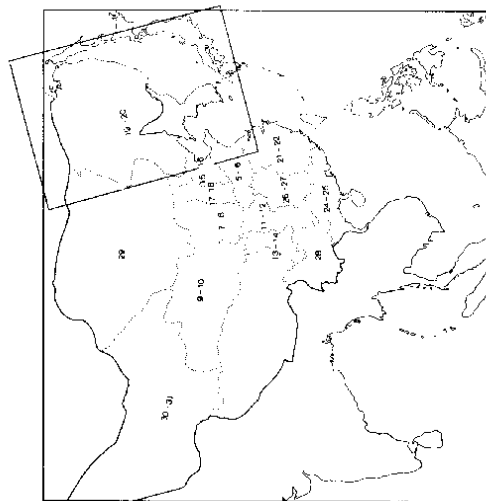
比例尺 二百四十五万分之一

25 0 25 50 75 100公里

中国历史地图集

隋

辽西诸郡 室韦靺鞨等部



辽西诸郡 室韦靺鞨等部

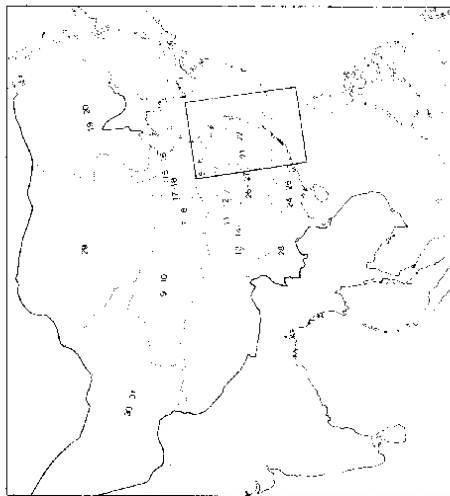


大业八年(612年)
辽西郡辽西、沙河、怀远三县以内迁粟末靺鞨户置，无实土。

中国历史地图集

隋

淮南江表诸郡



淮南江表诸郡

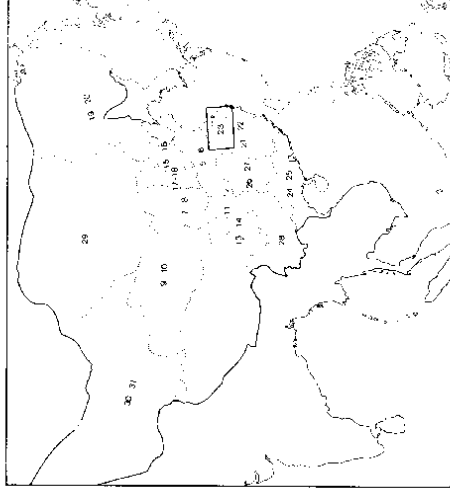


淮南郡无考县名
长平

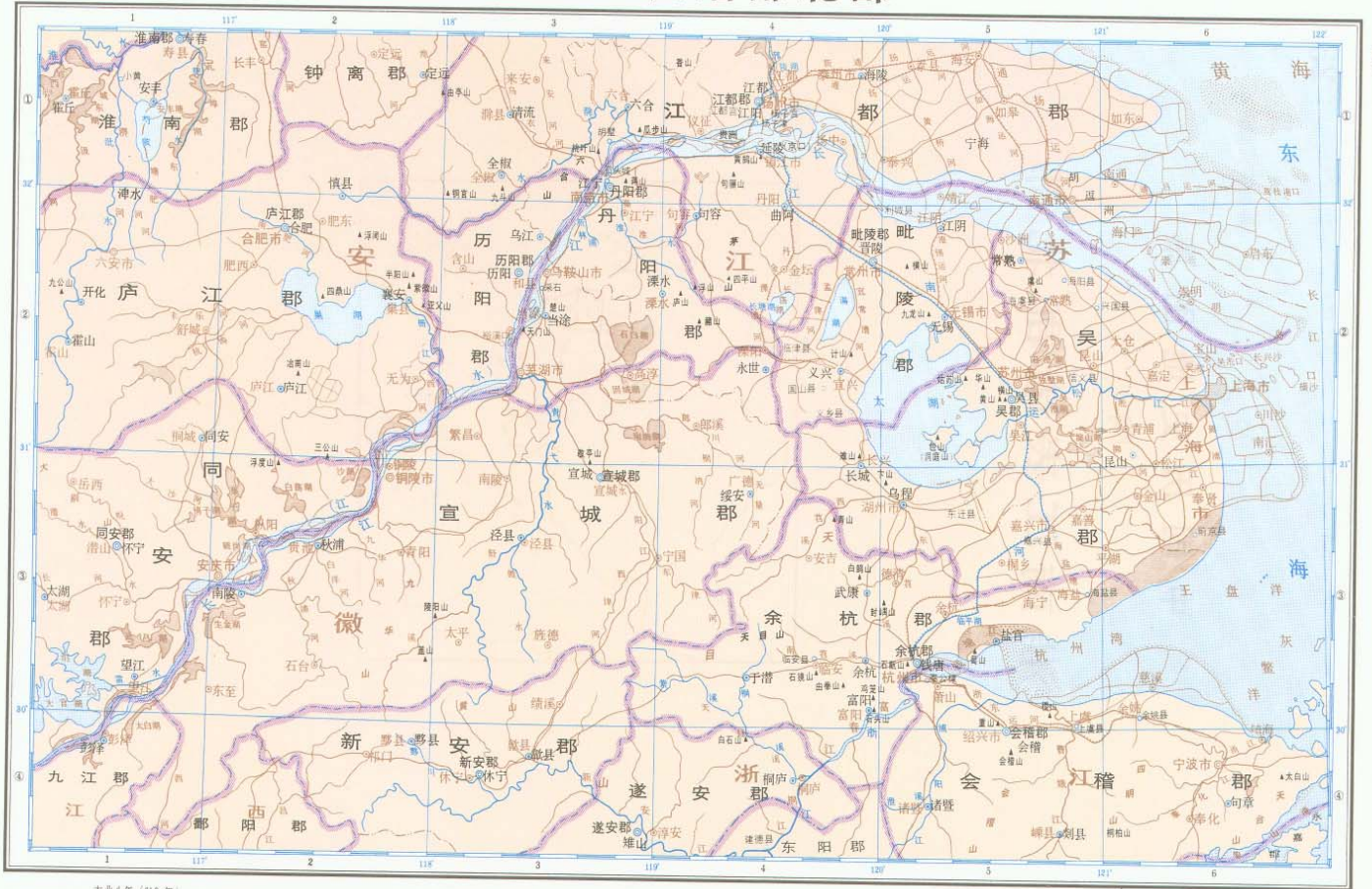
中国历史地图集

隋

淮南江表诸郡北部



淮南江表诸郡北部



大业八年(612年)

比例尺 二百四十五万分之一
0 25 50 75 100公里



中国历史地图集

隋

淮南诸郡

岭南诸郡

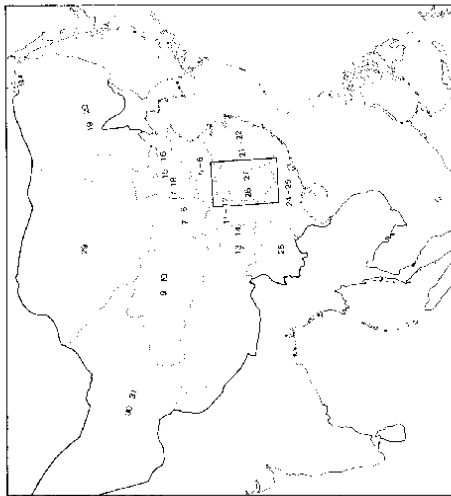


大正八年(1919年)

中国历史地图集

隋

江汉沅湘诸郡



江汉沅湘诸郡



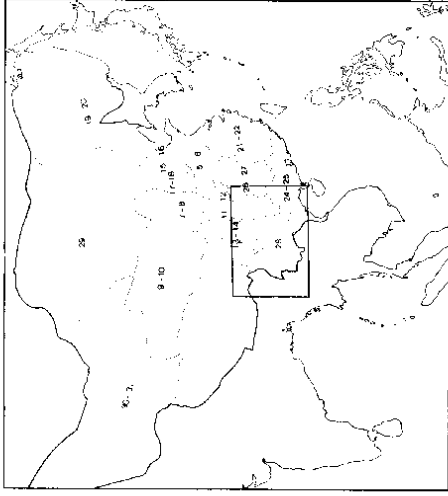
大业八年 (612年)

比例尺 二百万分之一
30 0 30 60 90 120公里

沅陵郡元考县名
盐泉

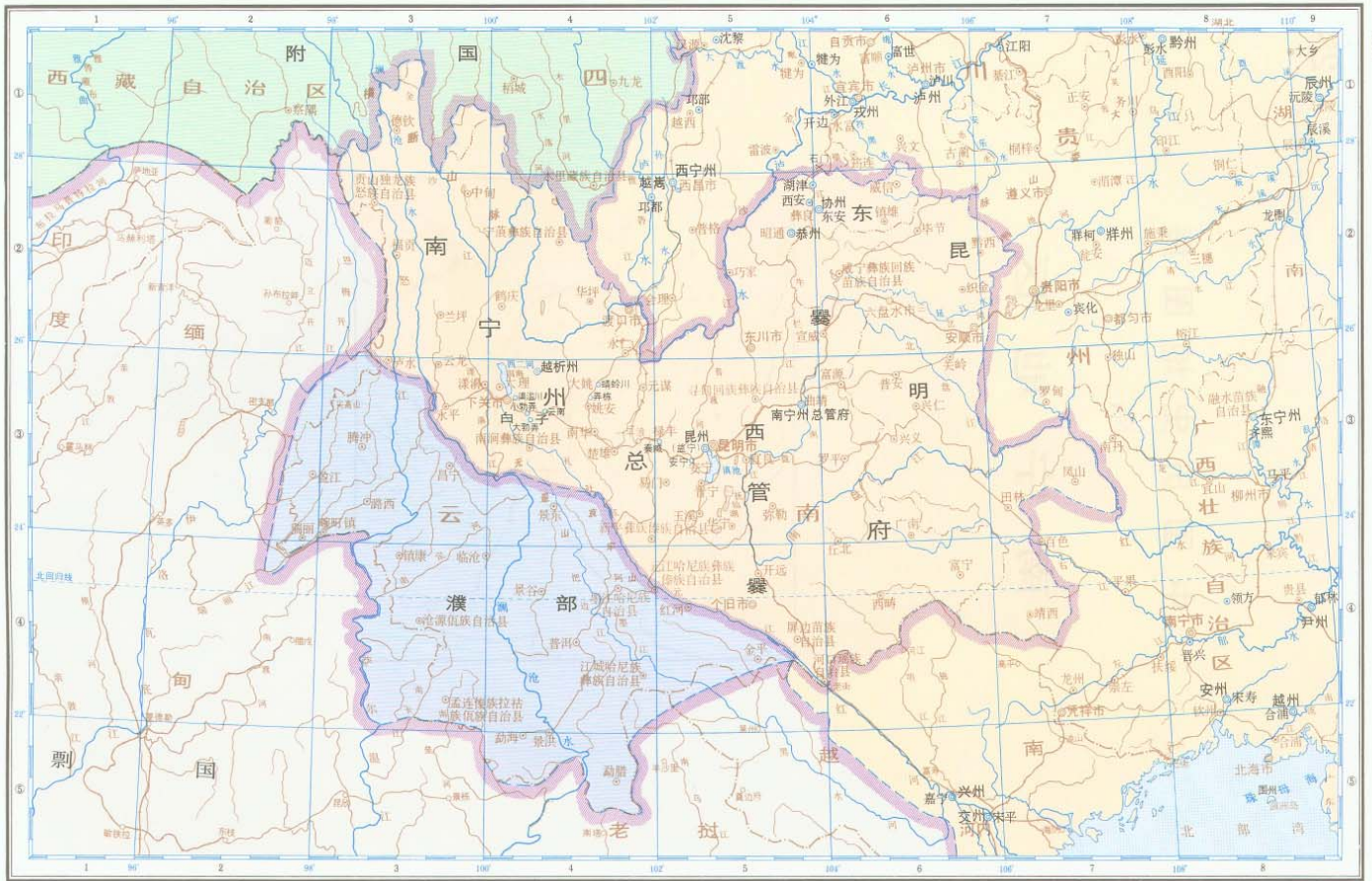
中国历史地图集
隋

南宁地区



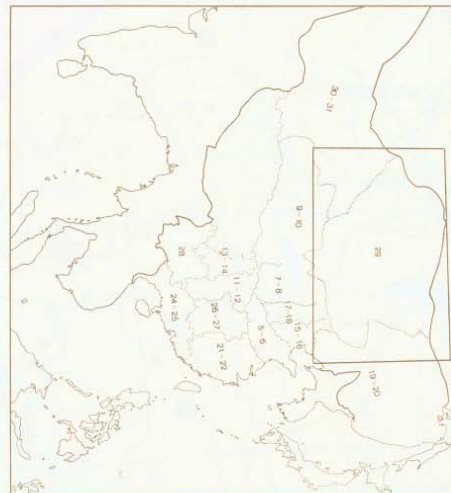
南宁地区

隋



开皇十七年 (597年)

比例尺 七百万分之一
70 0 70 140 210 280公里

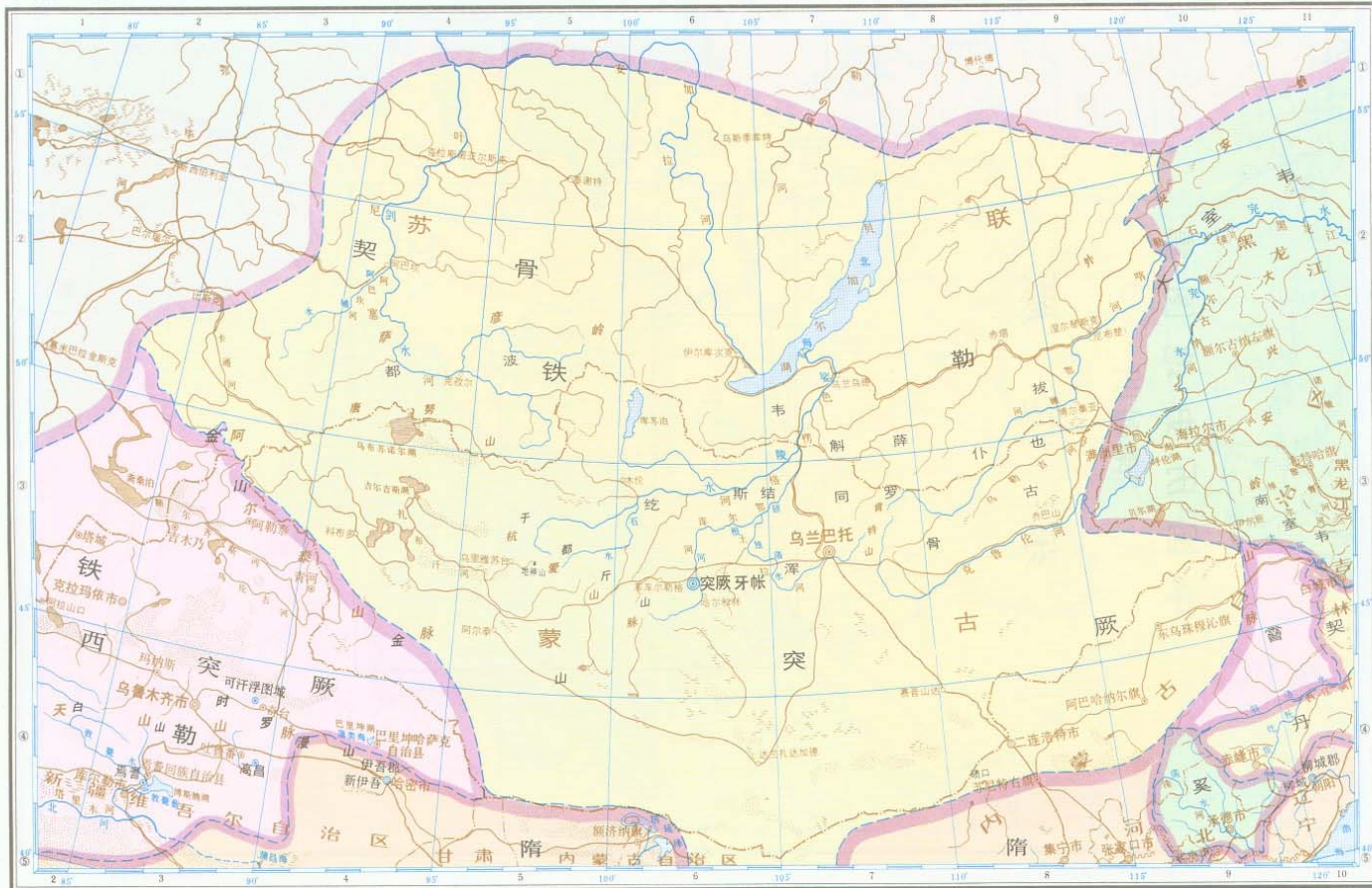


中国历史地图集
隋时期

东突厥

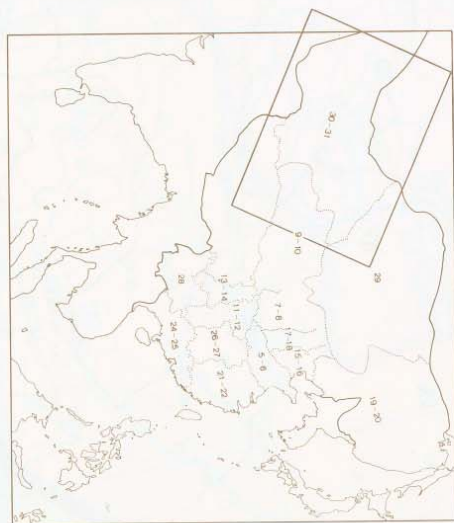
东突厥

隋时期

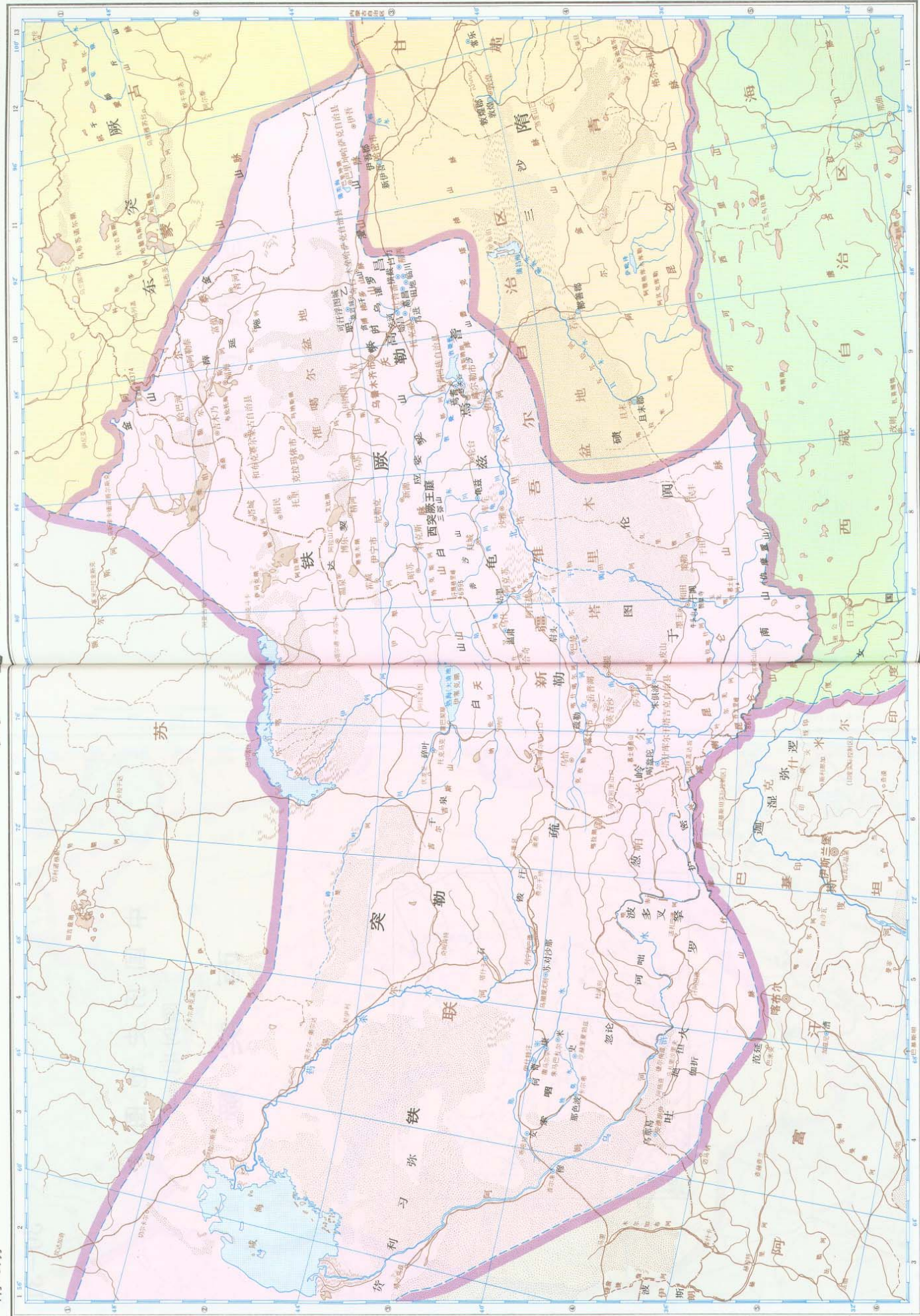


612年(隋大业八年)

比例尺 一千四百万分之一
150 0 150 300 450 600公里



中国历史地图集
隋时期
西突厥



811-817年(隋大业七年至义宁元年)

中国历史地图集

唐时期全图(一)



唐时期全图(一)



图例 Legend

● 京城	Capital city
● 府、州级驻所	Seat of Fu- or hsu-level administration area
● 其他居民点	Other inhabited locality
—	政权疆域界
—	道级政区界
—	今国界
●	今首都
●	今直辖市、自治区
●	今市人民政府驻地
●	今其他居民点
—	Contemporary international boundary
●	Contemporary national capital
●	Seat of contemporary province-level administration area
●	Seat of a contemporary city
●	Other contemporary inhabited locality

比例尺 1:100,000
 0 200 400 600 800 公里

中国历史地图集

唐时期全图(二)

唐时期全图(二)



图例

● 西京	Capital city
● 道级政区	Seat of Dao-level administration area
● 州级政区	Seat of Fu or Zhou-level administration area
● 其他居民点	Other inhabited locality
— 行政界线	Boundary of a regime or a tribe
— 道级政区界	Boundary of Dao-level administration area
— 今国界	Contemporary international boundary
● 今首都	Contemporary national capital
● 今直辖市、省、自治区	Seat of contemporary province-level administration area
● 今地级市	Seat of a contemporary city
● 今其他居民点	Other contemporary inhabited locality

开元二十九年(741年)

比例尺 1:200,000 200 400 600 800公里



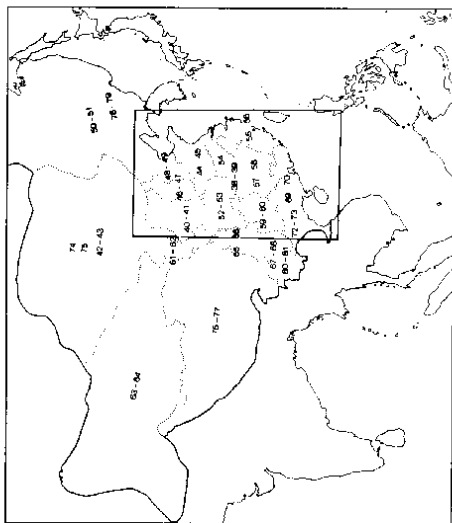
中国历史地图集

唐时期全图(三)



中国历史地图集
唐

元和方镇图



元和方镇图



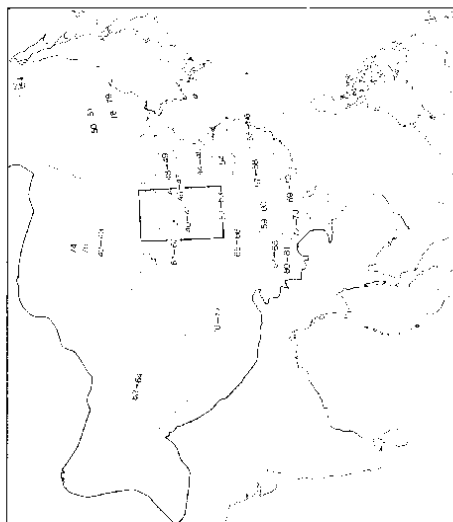
元和十五年 (820年)

比例尺 八百四十万分之一
0 85 170 255 340公里

中国历史地图集

唐

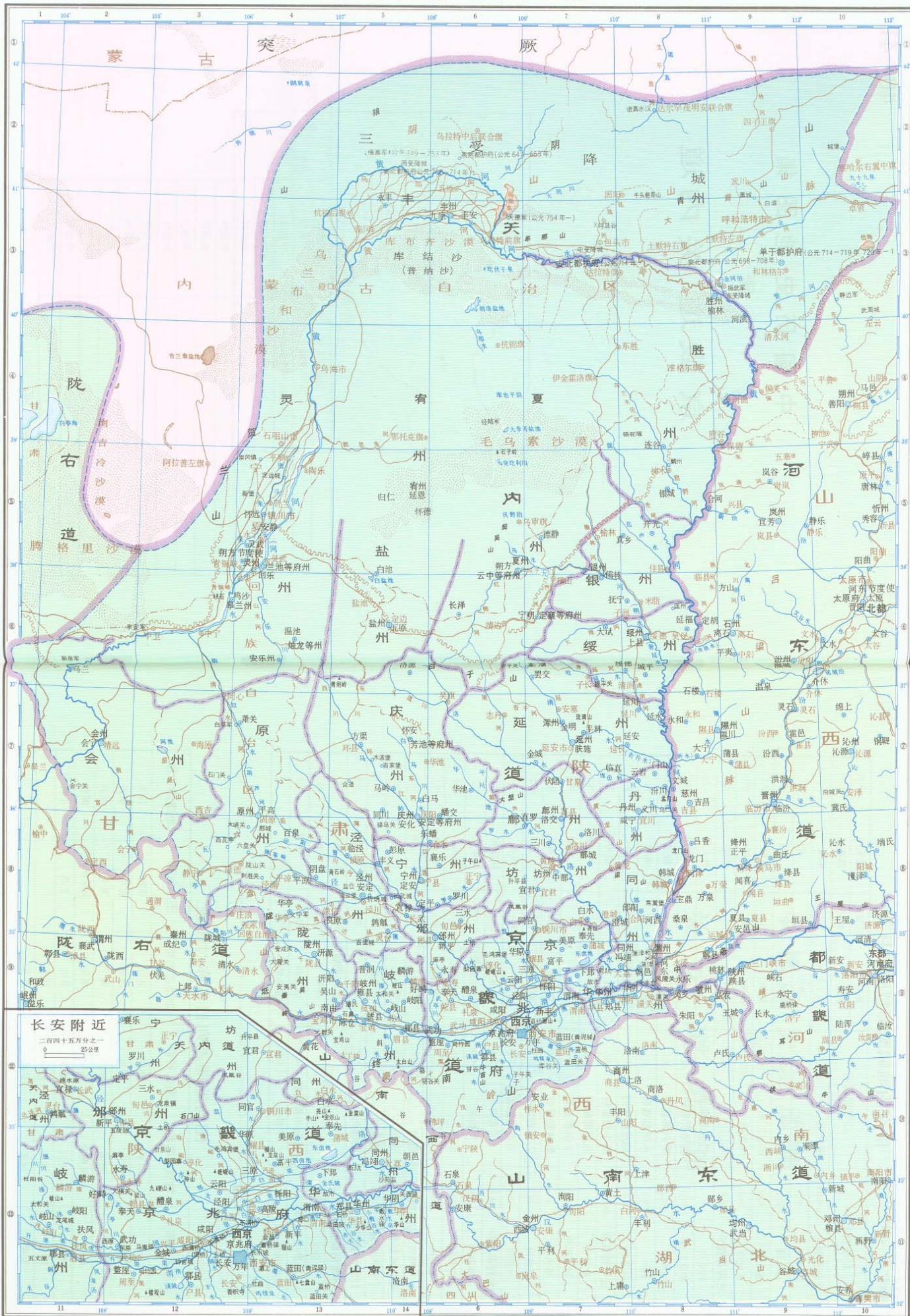
京畿道 关内道



行州表

泾原节度使	行原州	治泾州临泾
	行渭州	治原州平凉
山南西道节度使	行成州	治成州同谷西倾泥公山
	行松州	
剑南西川节度使	行当州	
	行悉州	
	行静州	
	行柘州	
	行恭州	
	行保州	
	行冀州	
	行霸州	
	行陵州	
	行维州	
	行翼州	

京畿道关内道

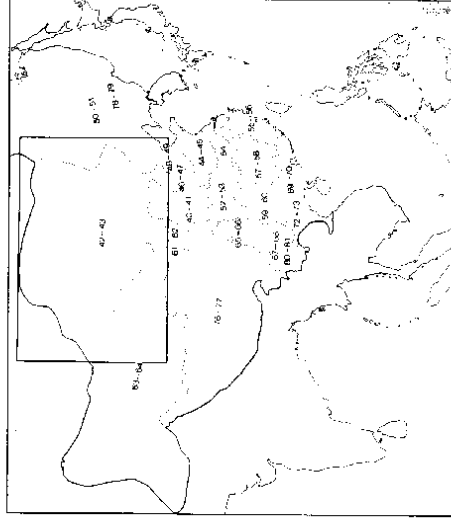


开元二十九年 (741年)

比例尺 三百五十万分之一
35 0 35 70 105 140公里

中国历史地图集
唐

关内道北部



侨寄内地羁縻都督府州县表

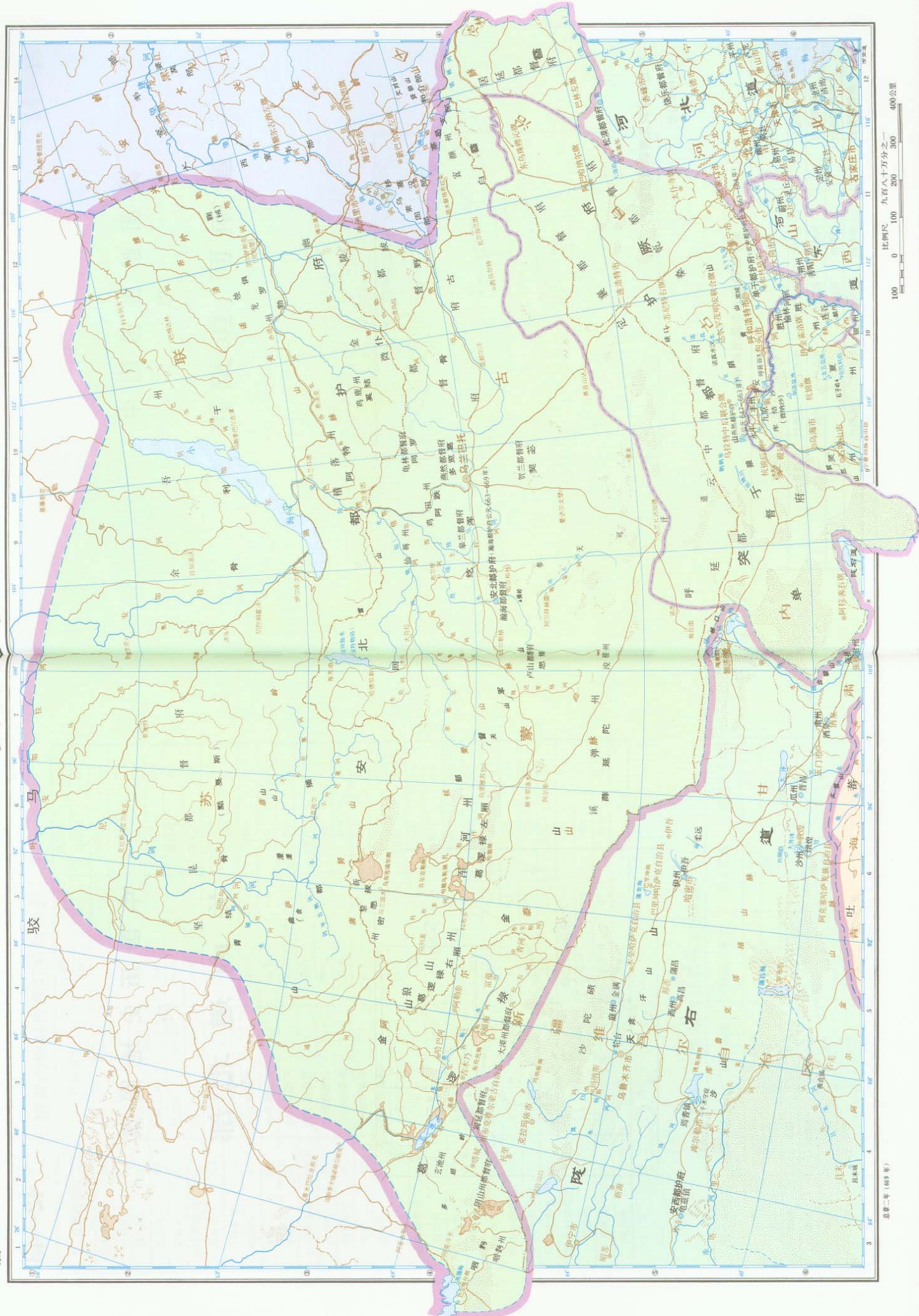
夏州都督府		灵州都督府		神州	怀安都督府	魏州	代州
定襄都督府	同州	同州	同州	同州	同州	同州	同州
阿罗州	同州	同州	同州	同州	同州	同州	同州
托失州	同州	同州	同州	同州	同州	同州	同州
苏农州	同州	同州	同州	同州	同州	同州	同州
拔延州	同州	同州	同州	同州	同州	同州	同州
达浑都督府	同州	同州	同州	同州	同州	同州	同州
姑南州	同州	同州	同州	同州	同州	同州	同州
步达岩州	同州	同州	同州	同州	同州	同州	同州
崑崙州	同州	同州	同州	同州	同州	同州	同州
鹯州	同州	同州	同州	同州	同州	同州	同州
低业州	同州	同州	同州	同州	同州	同州	同州
云中都督府	同州	同州	同州	同州	同州	同州	同州
舍利州	同州	同州	同州	同州	同州	同州	同州
阿史那州	同州	同州	同州	同州	同州	同州	同州
神州	同州	同州	同州	同州	同州	同州	同州
思康州	同州	同州	同州	同州	同州	同州	同州
白登州	同州	同州	同州	同州	同州	同州	同州
桑乾都督府	同州	同州	同州	同州	同州	同州	同州
郁射州	同州	同州	同州	同州	同州	同州	同州
艺兴州	同州	同州	同州	同州	同州	同州	同州
单安州	同州	同州	同州	同州	同州	同州	同州
叱略基	同州	同州	同州	同州	同州	同州	同州
安化州都督府	同州	同州	同州	同州	同州	同州	同州
宁朔州都督府	同州	同州	同州	同州	同州	同州	同州
仆固州都督府	同州	同州	同州	同州	同州	同州	同州
呼延州都督府	同州	同州	同州	同州	同州	同州	同州
贺鲁州	同州	同州	同州	同州	同州	同州	同州
葛逻州	同州	同州	同州	同州	同州	同州	同州
跌跌州	同州	同州	同州	同州	同州	同州	同州

图与地理志列目名称对照表

图上名称	地理志名称	图上名称	地理志名称	图上名称	地理志名称
金城	兴平	灵州	灵台	延安	延安
新丰	昭应	阴山	潘原	金城	敷政
河西	夏州	罗川	真宁	塞交	延昌
盛州	凤翔府	安化	顺化	安乐州	盛州
朔州	大兴	麟交	合水	上县	龙巢
陈仓	宝鸡	白马	延庆		
安定	保定	扶风	甘泉		

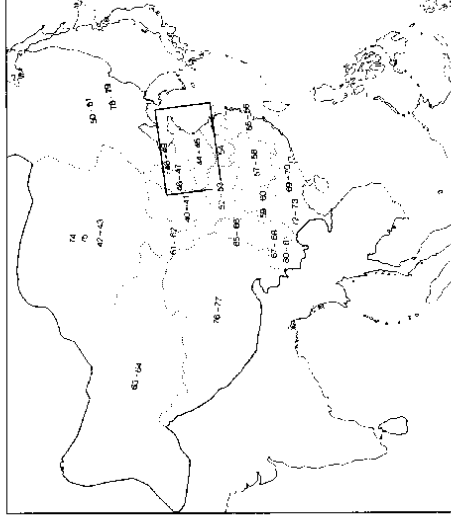
关内道北部

唐



中国历史地图集
唐

都畿道 河南道



安北都护府无考羁縻都督府

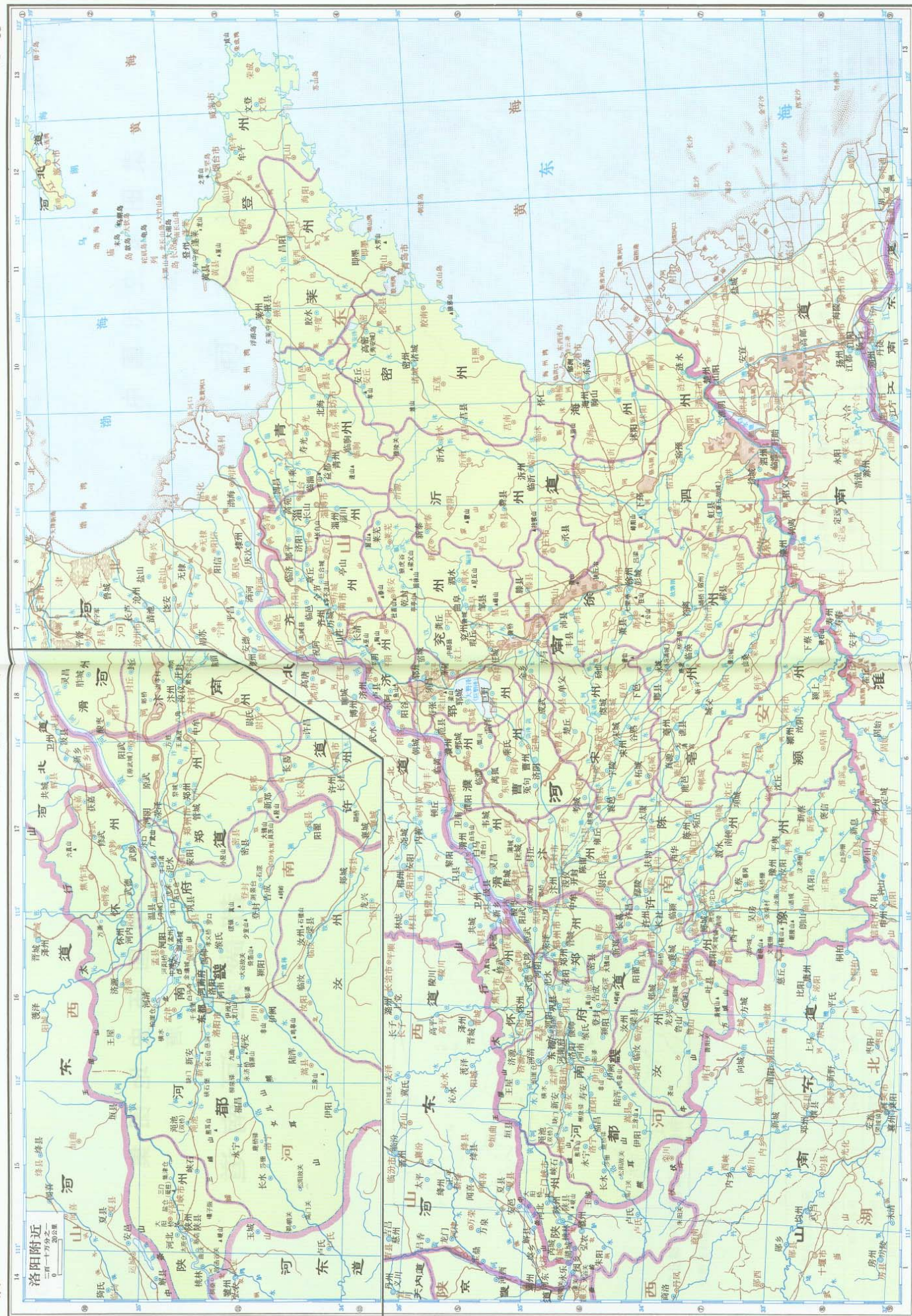
金附州都督府

单于都护府无考羁縻州表

所在之都督府	无考羁縻州名称	
云中都督府	舍利州	阿史那州 碎州 思盛州 白登州
定襄都督府	阿囊州	执失州 苏农州 拔野州
呼延都督府	欲鲁州	葛逻州
桑乾都督府	都纳州	艺失州 卑失州 叱咄州

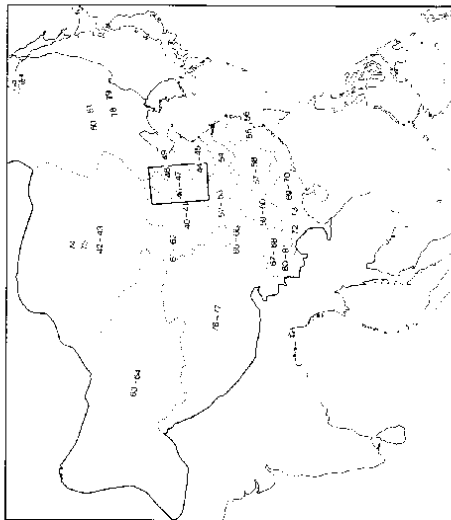
都畿道河南道

唐



中国历史地图集
唐

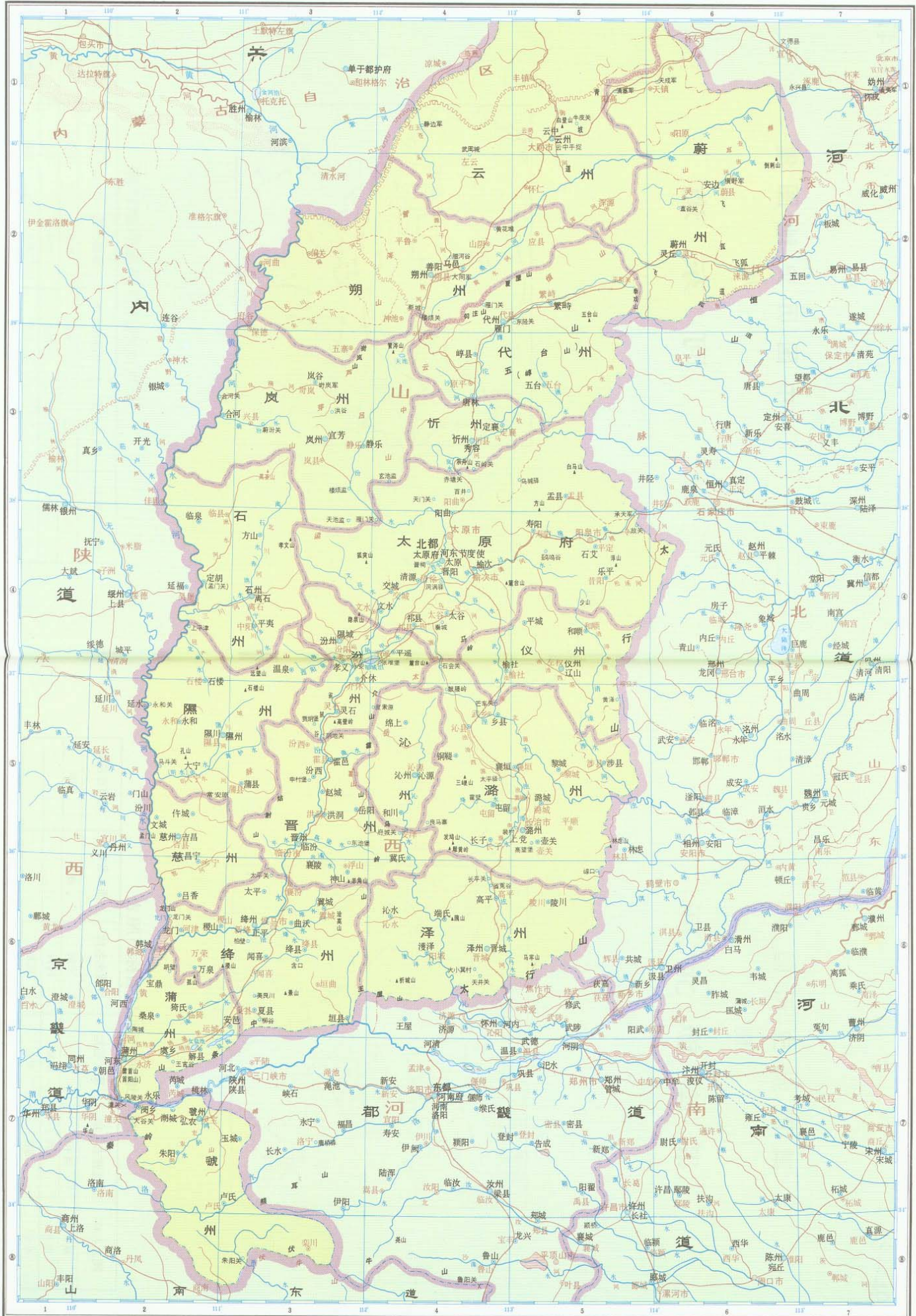
河 东 道



图与地理志列目名称对照表

图上名称	地理志名称	图上名称	地理志名称	图上名称	地理志名称
桃林	双宝	美房	遂平	安正	辅唐
河北	平陆	祝阿	禹城		
豫州	蔡州	方与	鱼台		

河 东 道



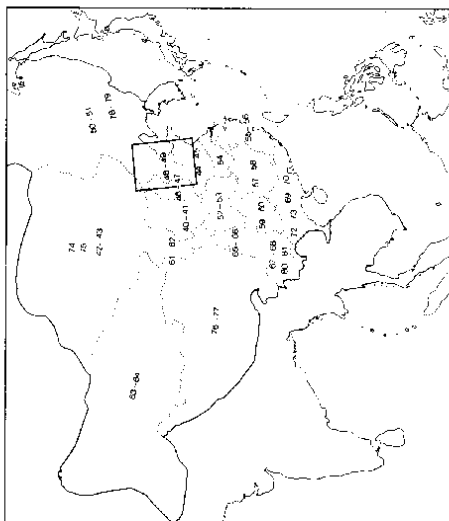
开元二十九年 (741年)

比例尺 二百四十五万分之一
25 0 25 50 75 100公里

中国历史地图集

唐

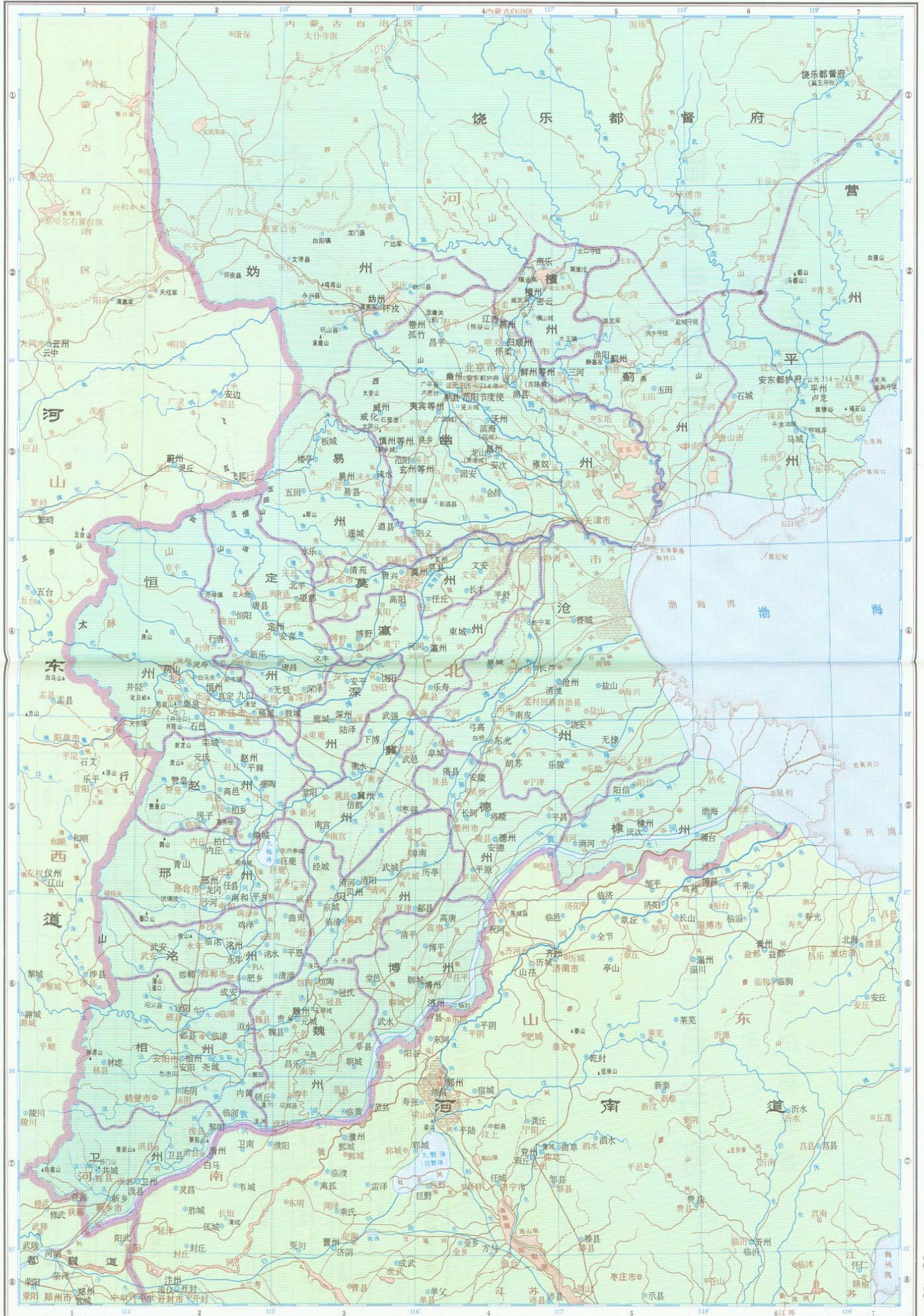
河北道南部



图与地理志列目名称对照表

图上名称	地理志名称	图上名称	地理志名称	图上名称	地理志名称
蒲州	河中府	石艾	广阳	漫洋	阳城
朝邑	河西	照城	西河		
桑泉	临晋	安边	兴唐		

河北道南部

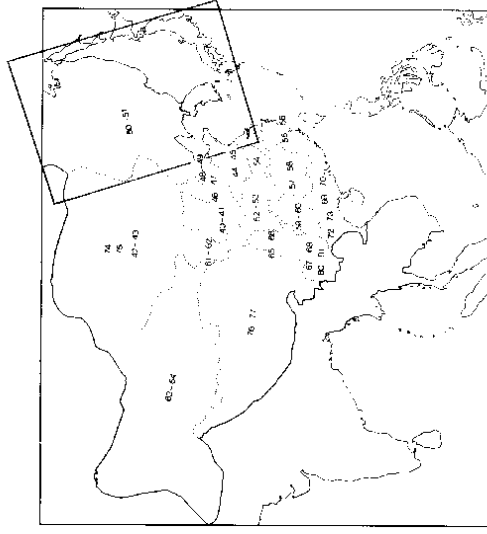


开元二十九年 (741年)

比例尺 二百万四十五分之一
25 0 25 50 75 100公里

中国历史地图集
唐

河北道北部



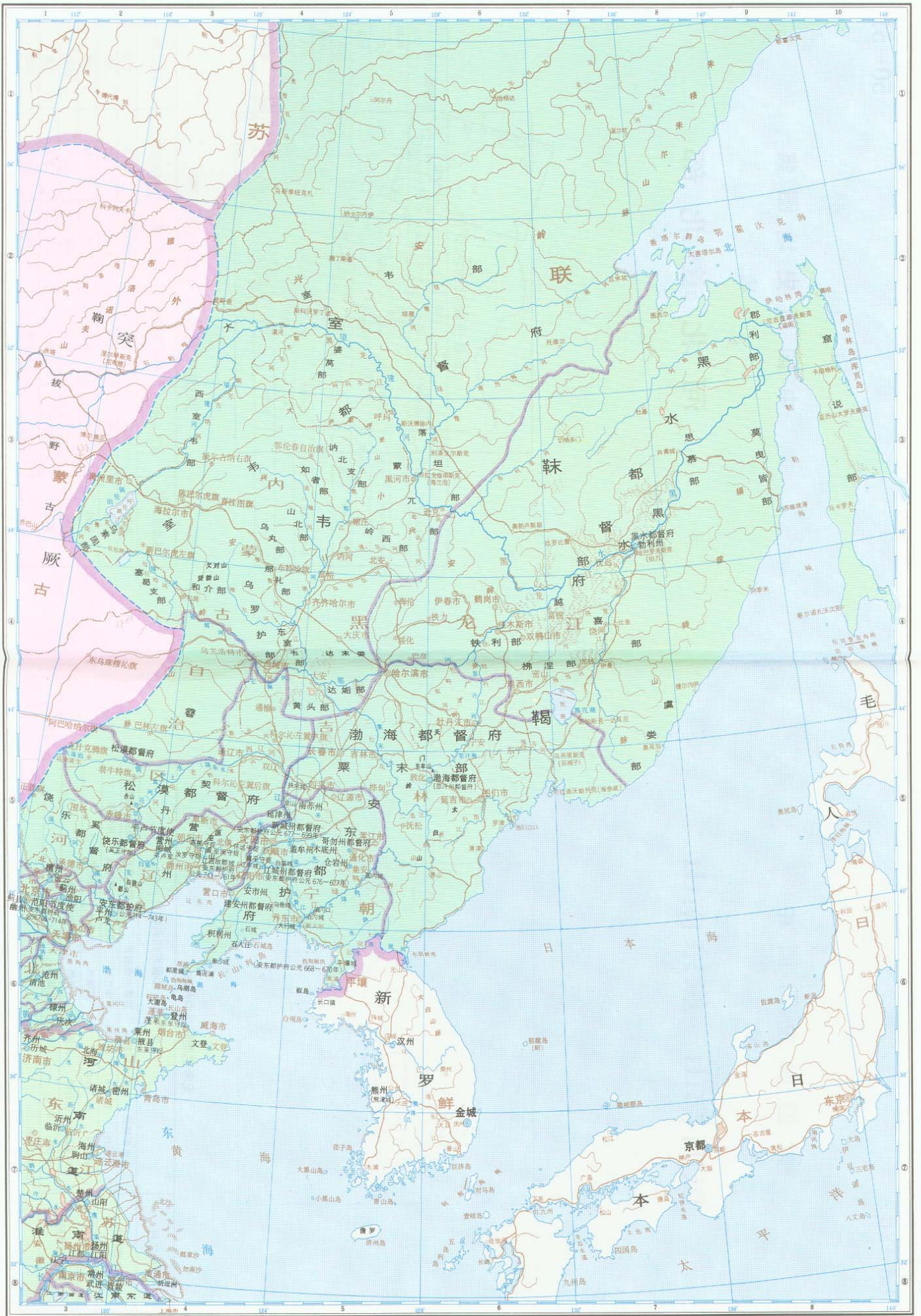
桥高内地羁縻州县表

幽州都督府		归化州		朔州		晋州	
幽州	蓟州城内	折远	阳朔	阳朔	阳朔	晋州	晋州
蓟义		归义	归义	归义	归义	晋州	晋州
朔州		玄州	玄州	玄州	玄州	朔州	朔州
米远		静蕃	静蕃	静蕃	静蕃	朔州	朔州
蔚州		蔚州	蔚州	蔚州	蔚州	蔚州	蔚州
突从		威化	威化	威化	威化	蔚州	蔚州
崇州		昌州	昌州	昌州	昌州	蔚州	蔚州
吕黎		龙山	龙山	龙山	龙山	蔚州	蔚州

图与地理志列目名称对照表

图上名称	地理志名称	图上名称	地理志名称	图上名称	地理志名称
解县	夏津	博陶	宁晋	唐吕	唐吕
柏仁	尧山	象城	昭庆	通县	容城
恒州	魏州	房子	临城	水乐	潞城
唐山	平山	竹城	乾符	雍奴	武清
鹿泉	获鹿	胡苏	临津	安昌	永清
雄城	荣鹿	恒阳	曲阳		

河北道北部

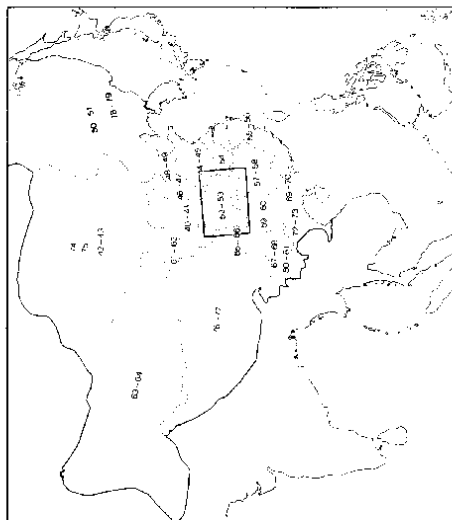


开元二十九年 (741年)

比例尺 九百八十分之一
100 0 100 200 300 400公里

中国历史地图集
唐

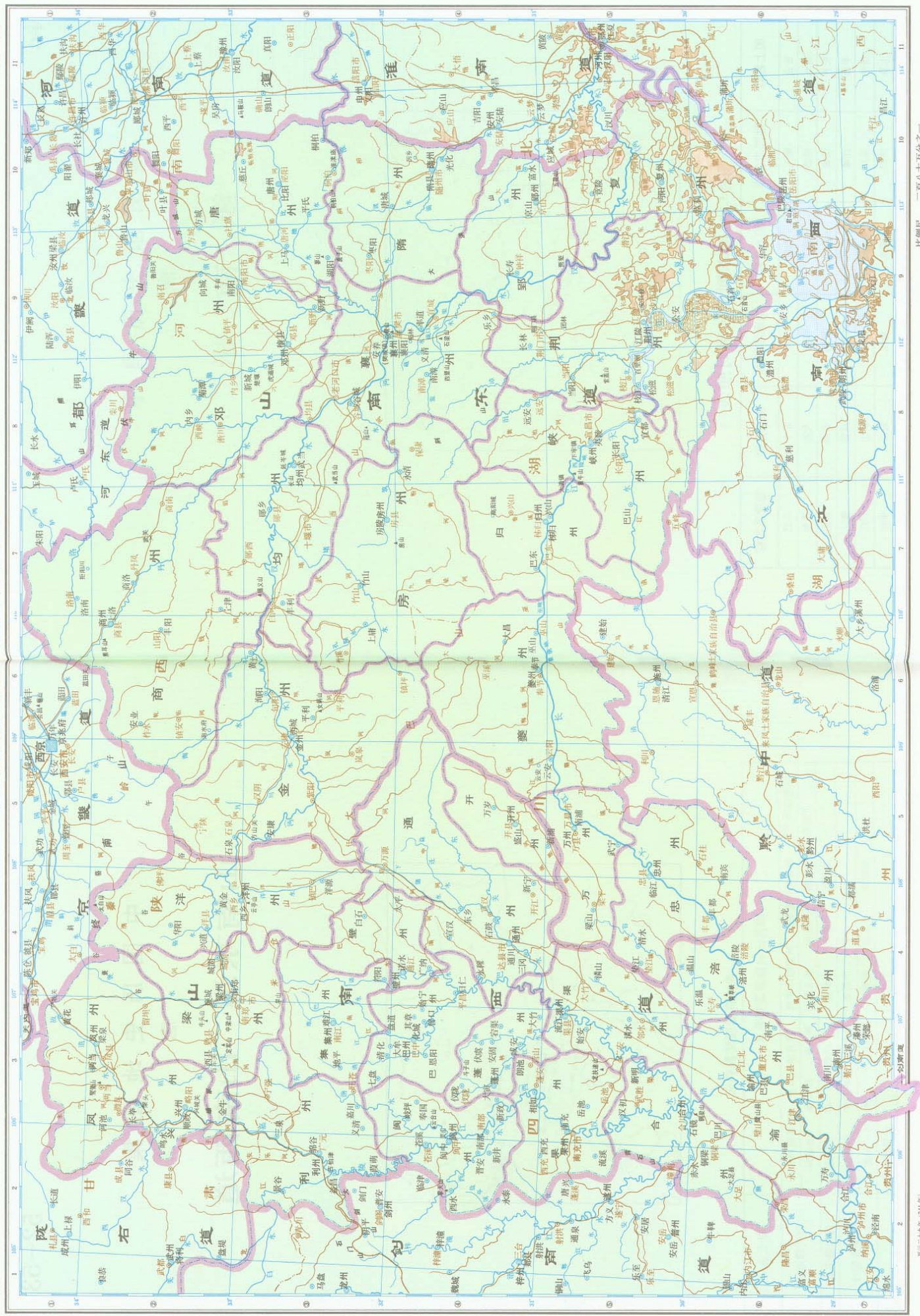
山南东道 山南西道



无考羁縻都督府州表

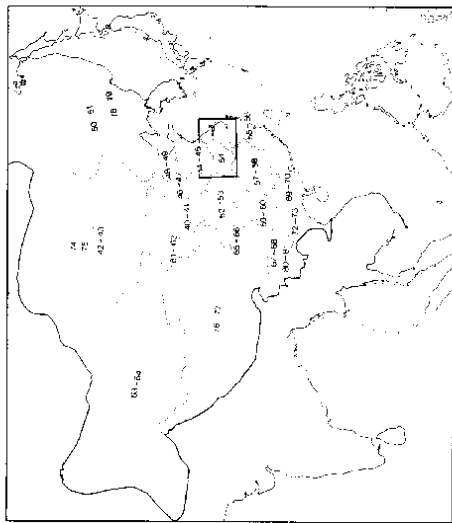
无考羁縻都督府州名称	
卫东州都督府	舍利州都督府 唐秦州都督府 越喜州都督府 去三州都督府
代郡州	蔚州 黎山州 涿北州 识利州 拂涅州 拜汉州
朔水州	祁(一作祁)黎州 洛豫州 太善州 渴野州
朔雍州	无逢州 羽陵州 日(一作白)连州
徒河(一作阿)州	万丹州 定黎州 赤山州 归顺州
安静都督府	

山南东道 山南西道



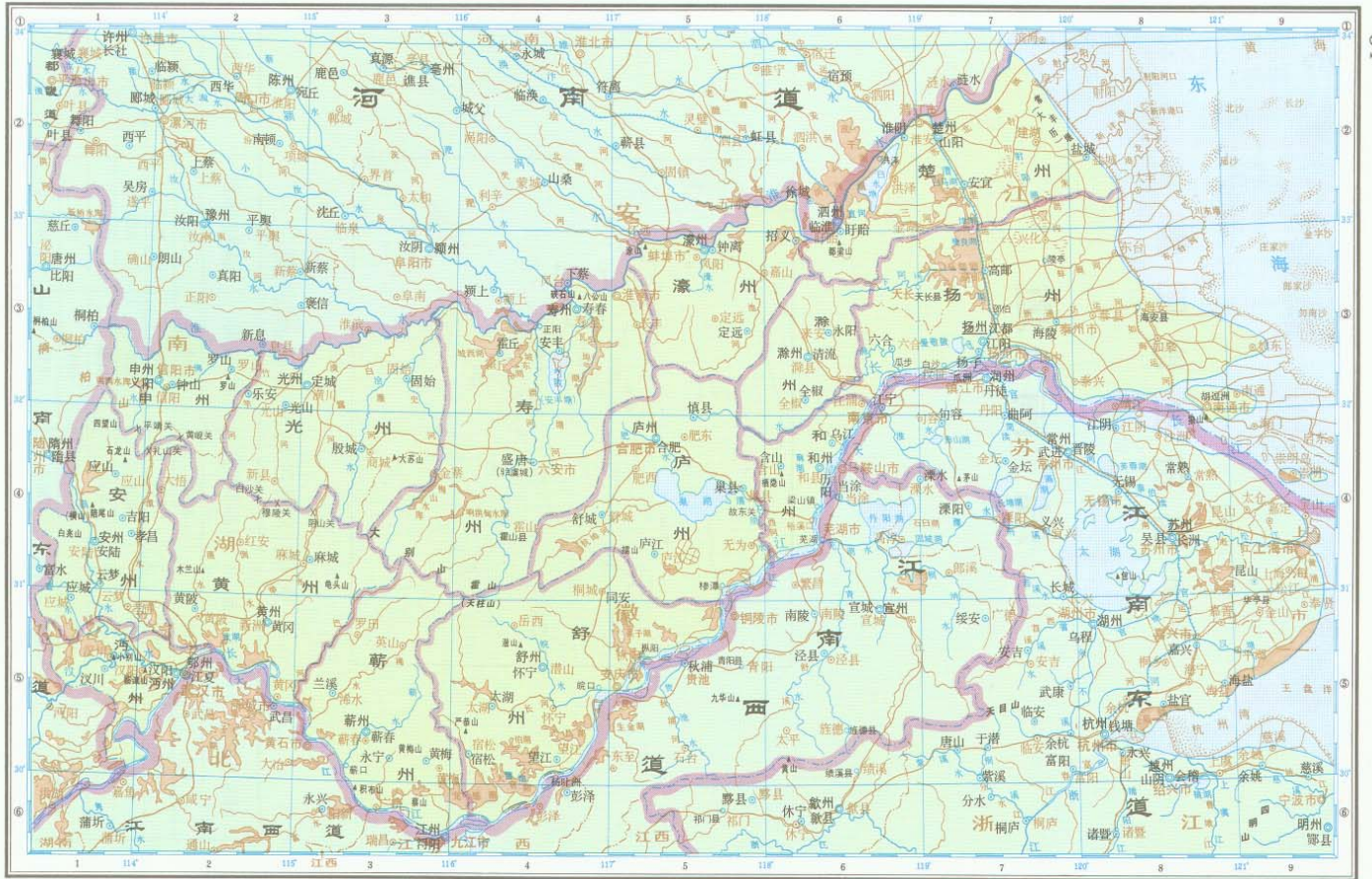
中国历史地图集
唐

淮南道



图与地理志列目名称对照表

图上名称	地理志名称	图上名称	地理志名称	图上名称	地理志名称
安业	乾元	新城	临颍	太平	东巴
清水	桂溪	黄上	清阳	大寅	蓬池
安祥	邓城	安康	汉阴	安固	良山
奉遇	百城	梁州	兴元府	咸安	蓬山
唐州	泌州	华阳	真符	露山	开江
上马	泌阳	诸水	通江	始安	集江



开元二十九年 (741 年)

图与地理志列目名称对照
 图上名称 安宜 同安 乐安 永宁 兰溪
 地理志名称 至应 桐城 仙居 广济 蕲水

比例尺 三百五十分之一

35 0 35 70 105 140公里



江南东道

中国历史地图集

唐

江南东道



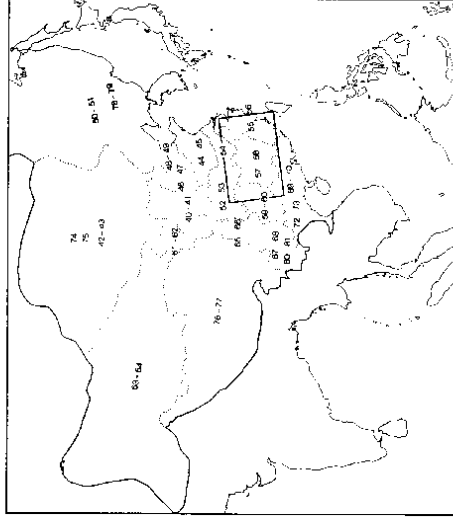
开元二十九年 (741年)

比例尺 四百二十万分之一

0 40 80 120 160公里

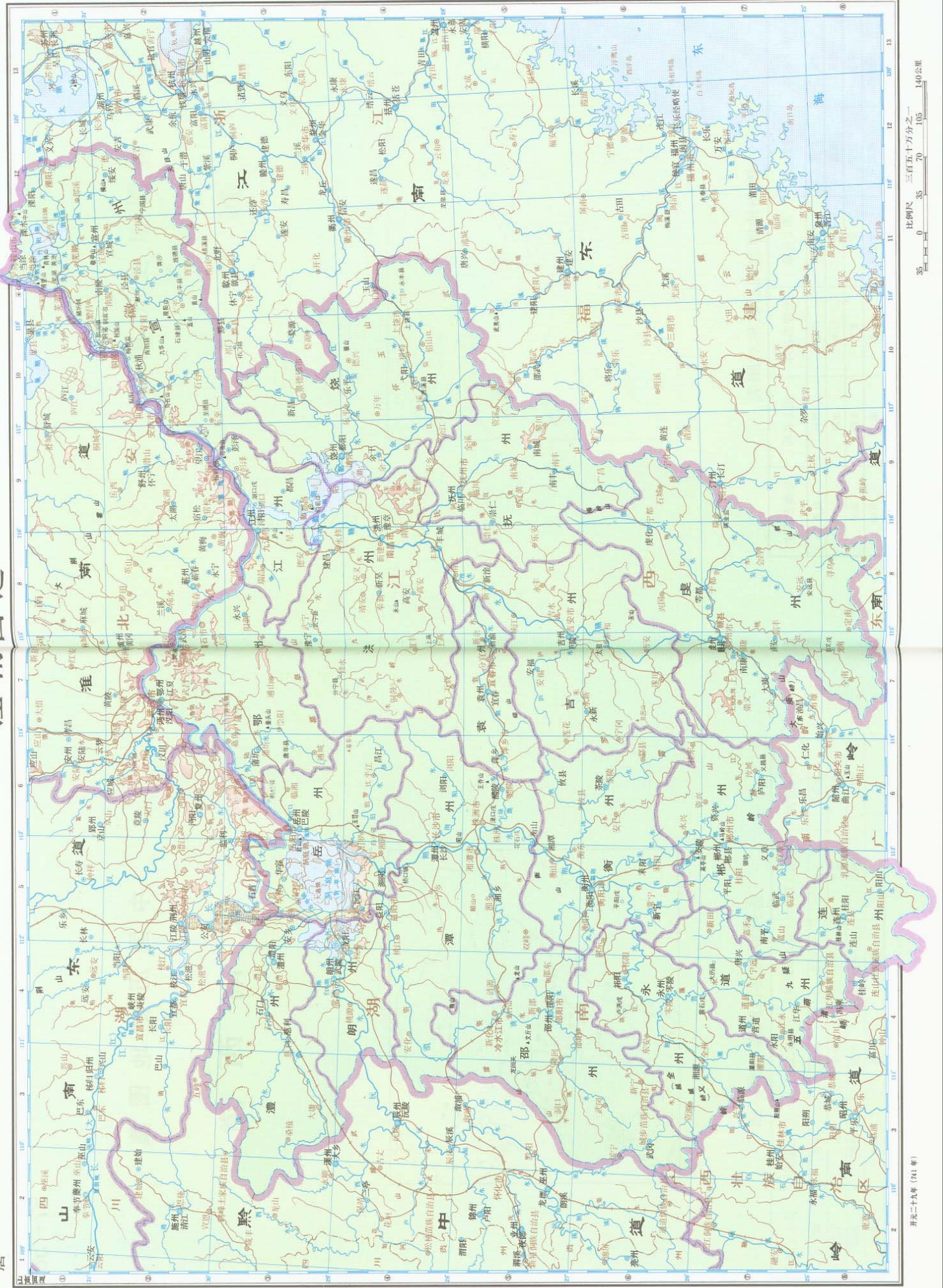
中国历史地图集
唐

江南西道



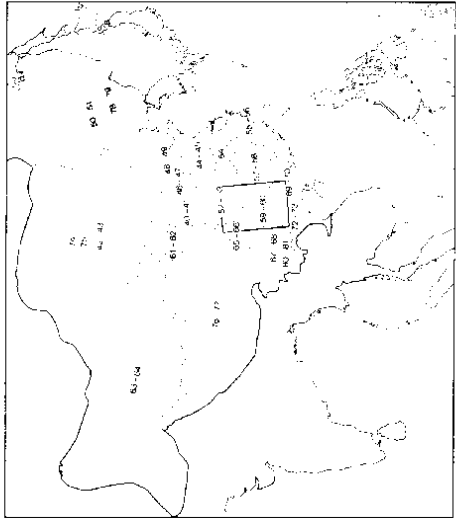
图与地理志列目名称对照表

图上名称	地理志名称	图上名称	地理志名称	图上名称	地理志名称
曲阿	升阳	永兴	黄山	武义	武成
江宁	上元	信安	西安	万安	施唐
临溪	德清	抚州	处州	北野	编溪
还淳	青溪	括苍	丽水		



中国历史地图集
唐

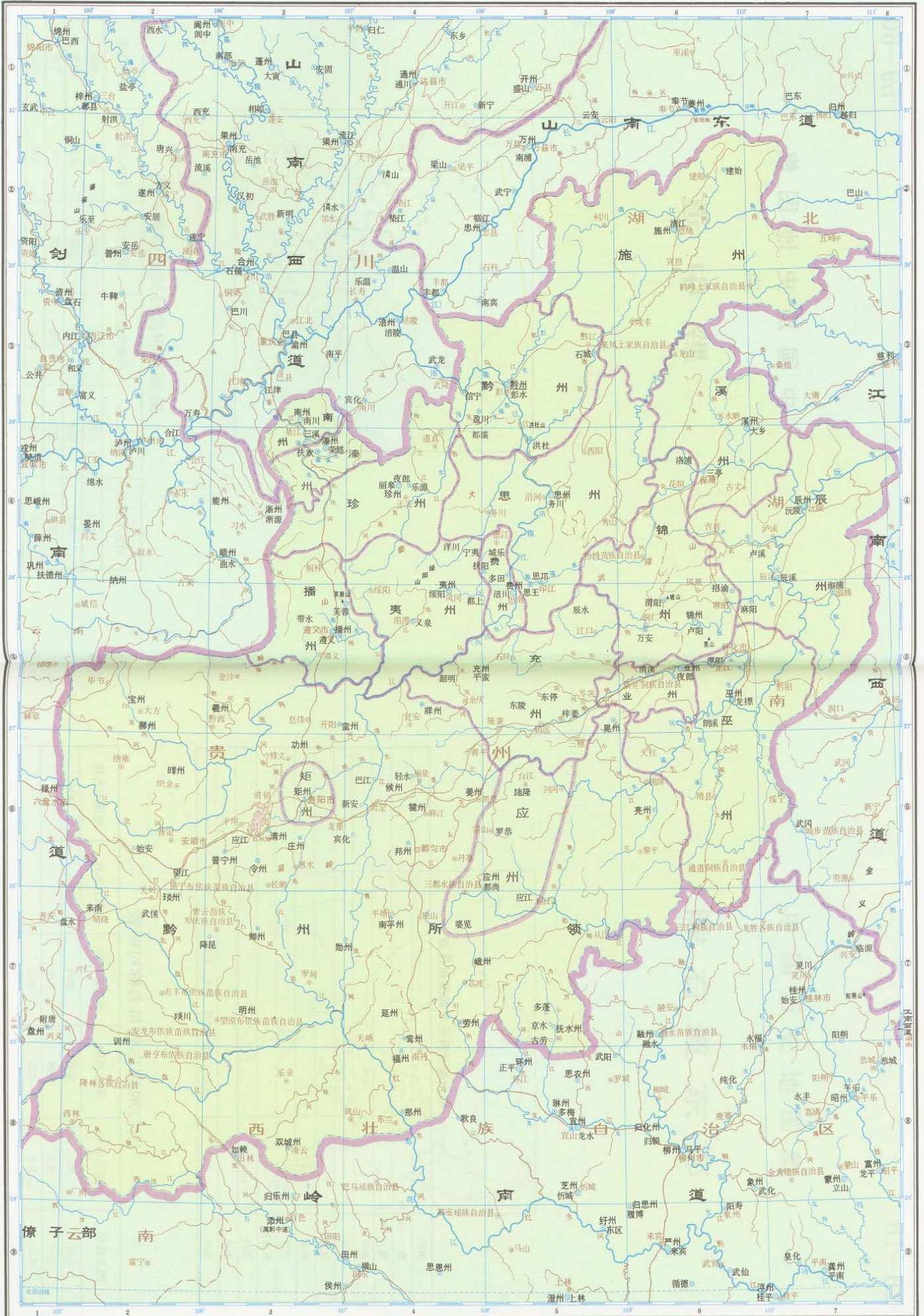
黔中道



图与地理志列目名称对照表

图上名称	地理志名称	图上名称	地理志名称	图上名称	地理志名称
经安	广德	新昌	浮梁	唐兴	延唐
豫章	南昌	南溪	信丰	永阳	水阴
豫宁	武宁	新宁	常宁	安陵	尚亭
沅江	桥江	普道	弘道	南平	蓝山

黔中道

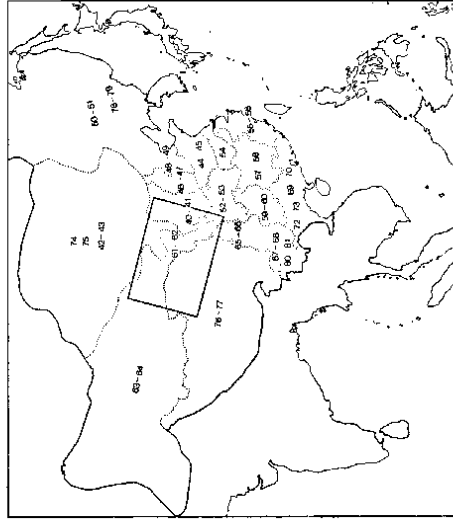


开元二十九年 (741年)

比例尺 二百万分之一
0 30 60 90 120公里

中国历史地图集
唐

陇右道东部



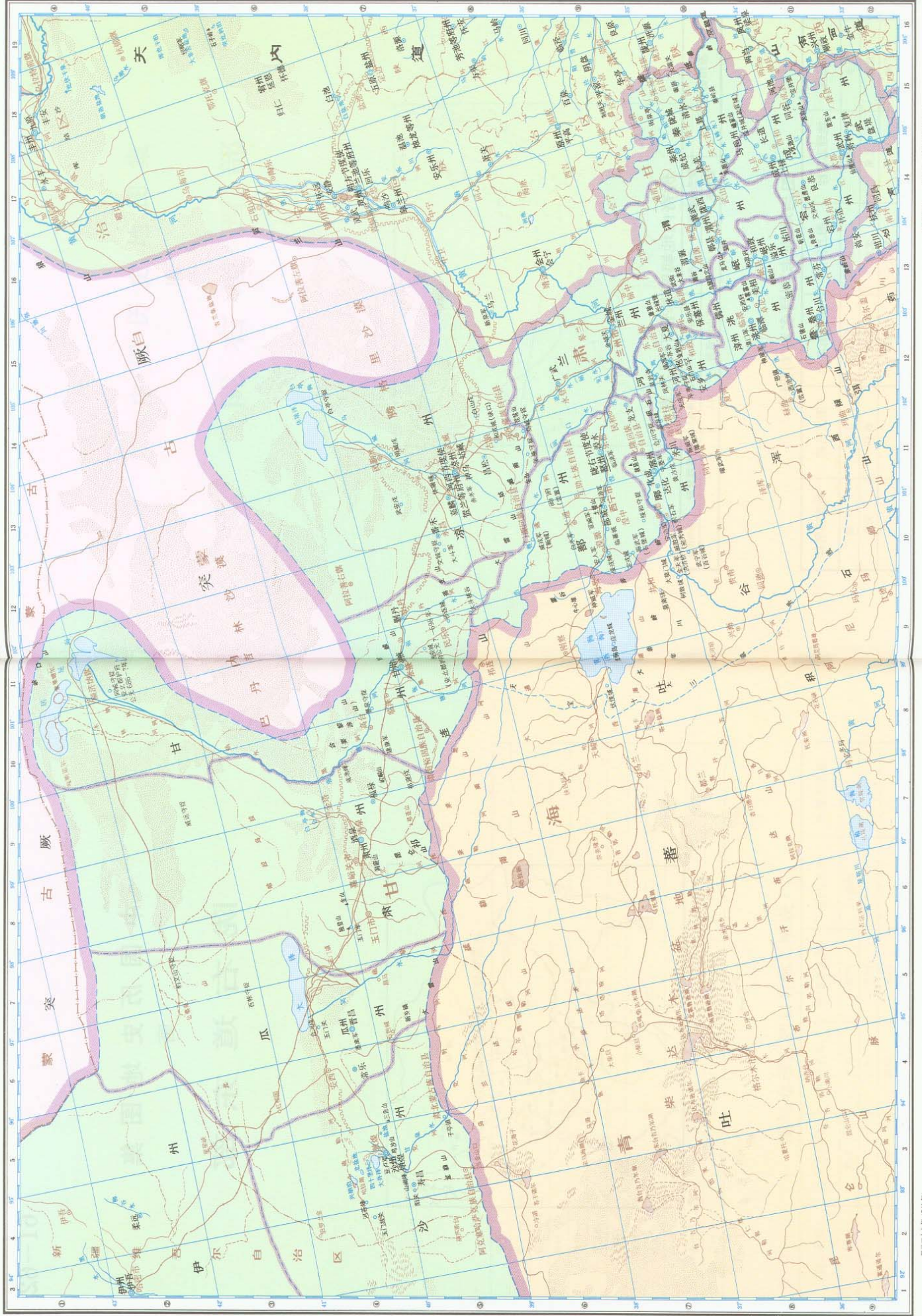
陇州都督府无乾州县表

万州						
岐(一作瓜)州						
郿(一作秦)州						
鞏州						
棧州						
瓦龙州						
豳州						
豳州						
思源州						
遂州						
秦州						
冯州						
		京兆	思筠	都督	秦庭	益川

图与地理志列目名称对照表

图上名称	地理志名称	图上名称	地理志名称	图上名称	地理志名称
石城	新筑	巫热	狄州	珍州	秦州
益川	洋水	业州	梁州		
万安	常羊	夜郎	岐山		

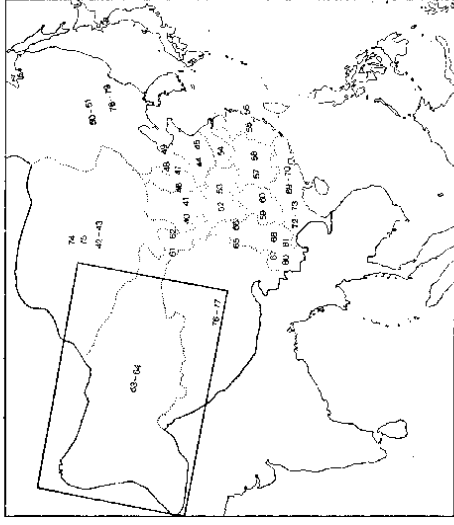
陇右道东部



开元二十九年(741年)

中国历史地图集
唐

陇右道西部

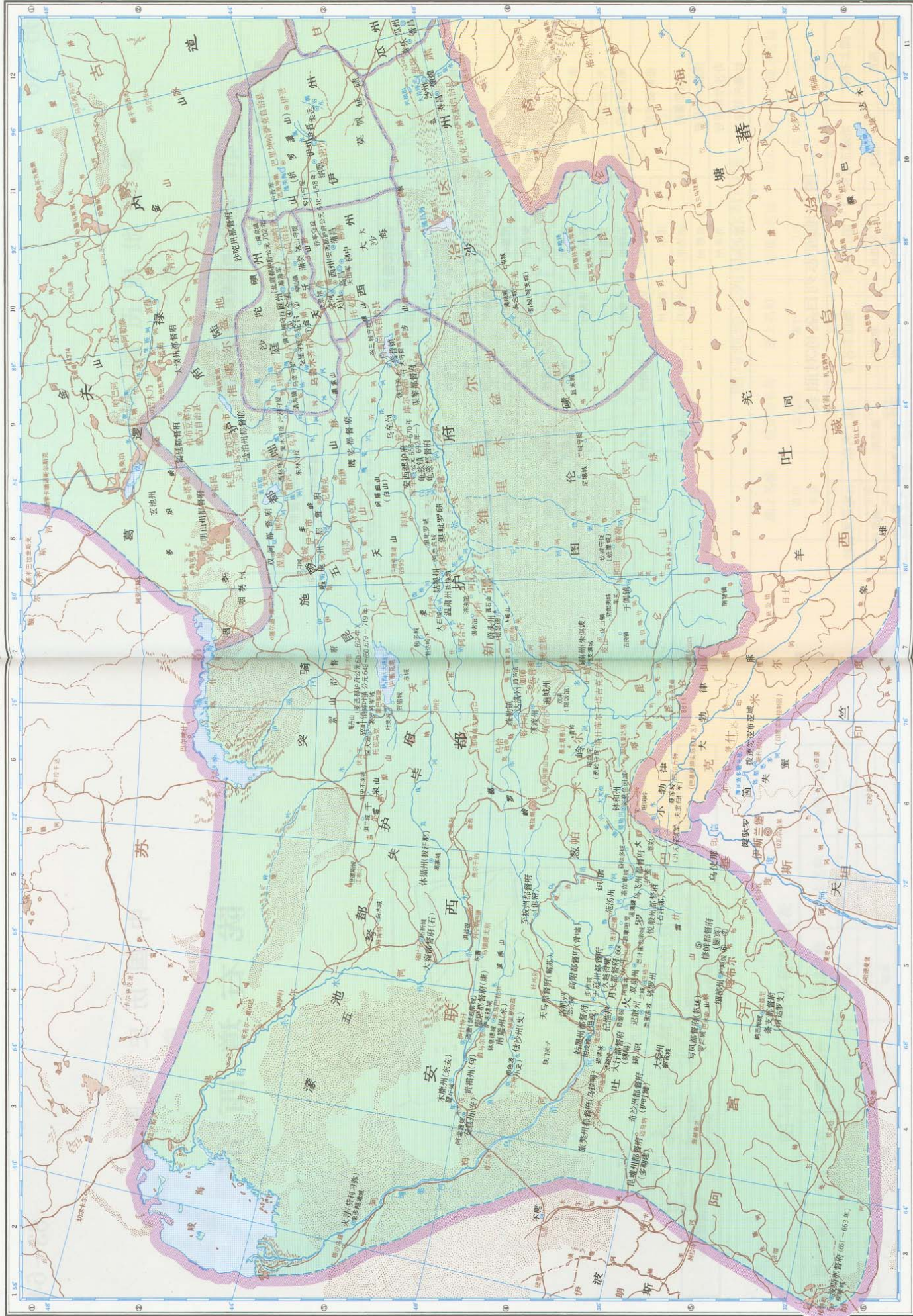


侨寄内地羁縻都督府州县表

凉州都督府	贺兰都督府	凉州界内	麟州	凉州界内	兴晋都督府	凉州界内
	金水州	同上	卢山都督府	同上		

图与地理志列目名称对照表

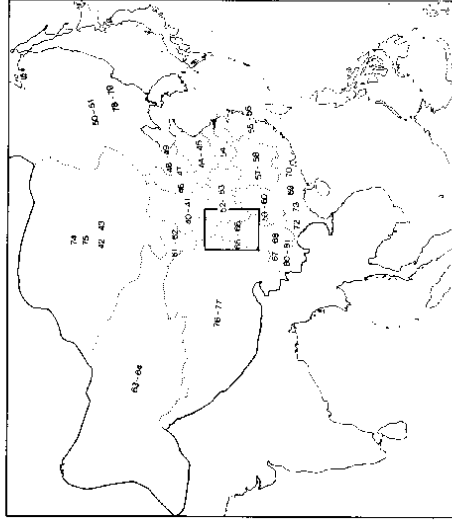
图上名称	地理志名称	图上名称	地理志名称	图上名称	地理志名称
安乡	凤林	安乐	长乐	化成	广威
金城	五泉	武州	阶州	香禾	天宝
广武	金城	复津	桐津		



总图二幅(63-64页)
 ① 总行州都督府 ② 金州都督府 ③ 基州都督府 ④ 兵州都督府 ⑤ 横州都督府 ⑥ 乌丸州(属肃州都督府) ⑦ 罗州(属凉州)

中国历史地图集
唐

剑南道北部



图与地理志列目名称对照表

图上名称	地理志名称	图上名称	地理志名称	图上名称	地理志名称
益州	成都府	翼州	卫山	方安	罗江
蜀县	华阳	小封	通化	黄安	晋城
东阳	灵池	研那	义兵	马盘	清川
牛鞞	清溪	长城	泸南	大牢	应灵
可泉	西泸	广平	和集		
阳山	通远	唐兴	蓬溪		

益泉
松州无考县名

安西都护府无考羁縻都督府州表

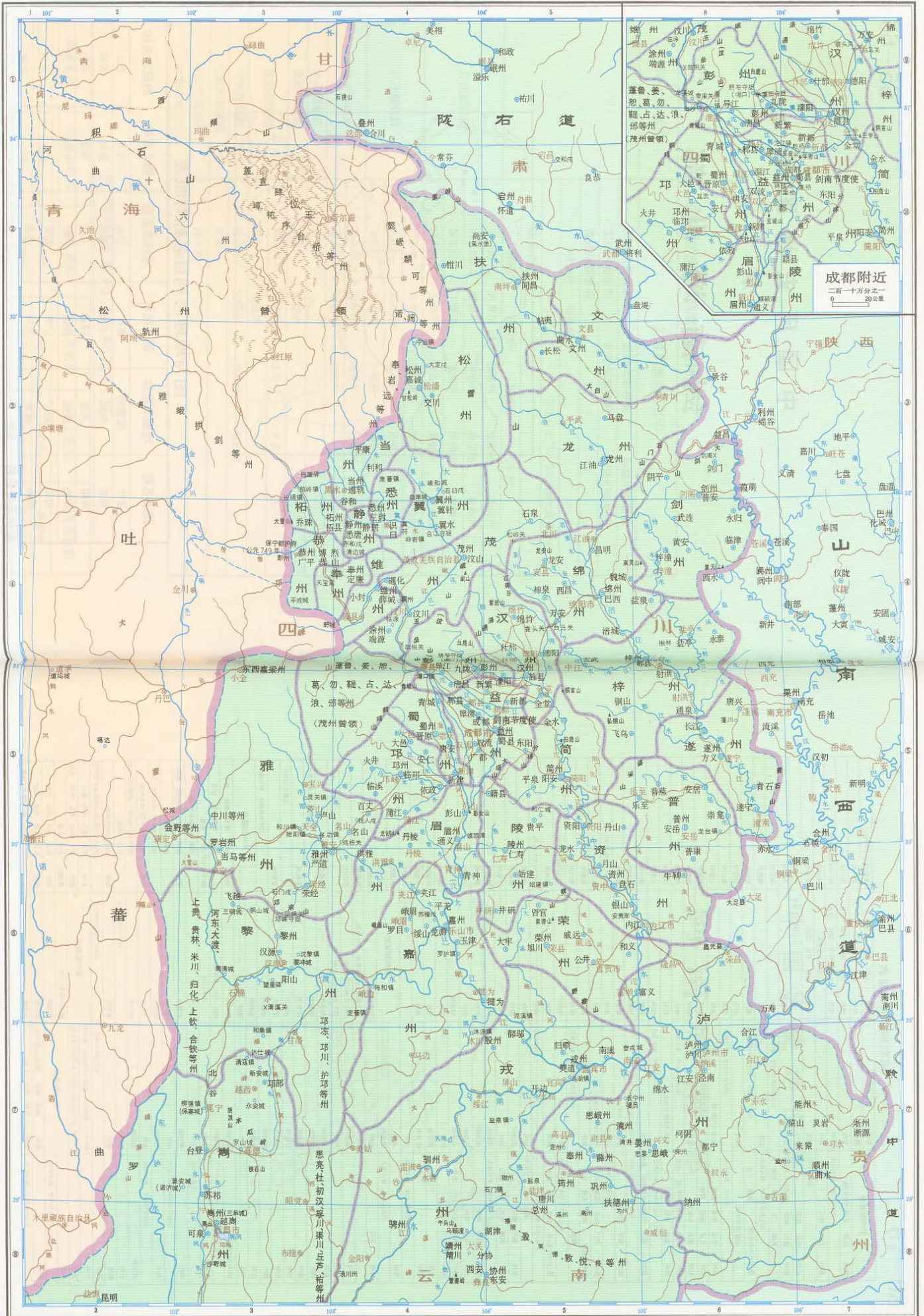
所在之都督府	无考羁縻府州名称	
	哥保州都督府	西盐州都督府
	东盐州都督府	通瑟州都督府
	答兰州都督府	
	特伽州	鸡洛州
	以上公元702年后改隶北庭都护府	
	妫塞都督府	
	耀建州	猪拔州
	大夏州	汉楼州
	勃水州	佛敏州
	盘越州	佶密州
	丁零州	佛倍州
	身毒州	拂拂州
	西戎州	莫那州
	依那州	叠良州
	碣石州	黎州
	陀那州	波知州
	迷室州	宿利州
	犁磨州	巨鹿州
	镇西州	都陀州
	东离州	
	五翎州	休野州
	阴来州	波路州
	曷度州	龙池州
	曷谷州	悉万州
	双摩州	钳敦州
	海戎州	
	栗乞州	

图与地理志列目名称对照表

图上名称	地理志名称	图上名称	地理志名称
高昌	前庭	源度州	莫度州
蒲类	后庭	温南州(即温南城)	温南州
		温南州	温南州

剑南道北部

唐



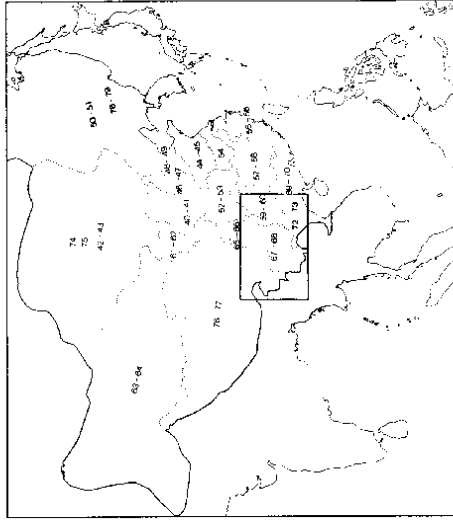
开元二十九年 (741 年)

比例尺 二百四十五万分之一

25 0 25 50 75 100公里

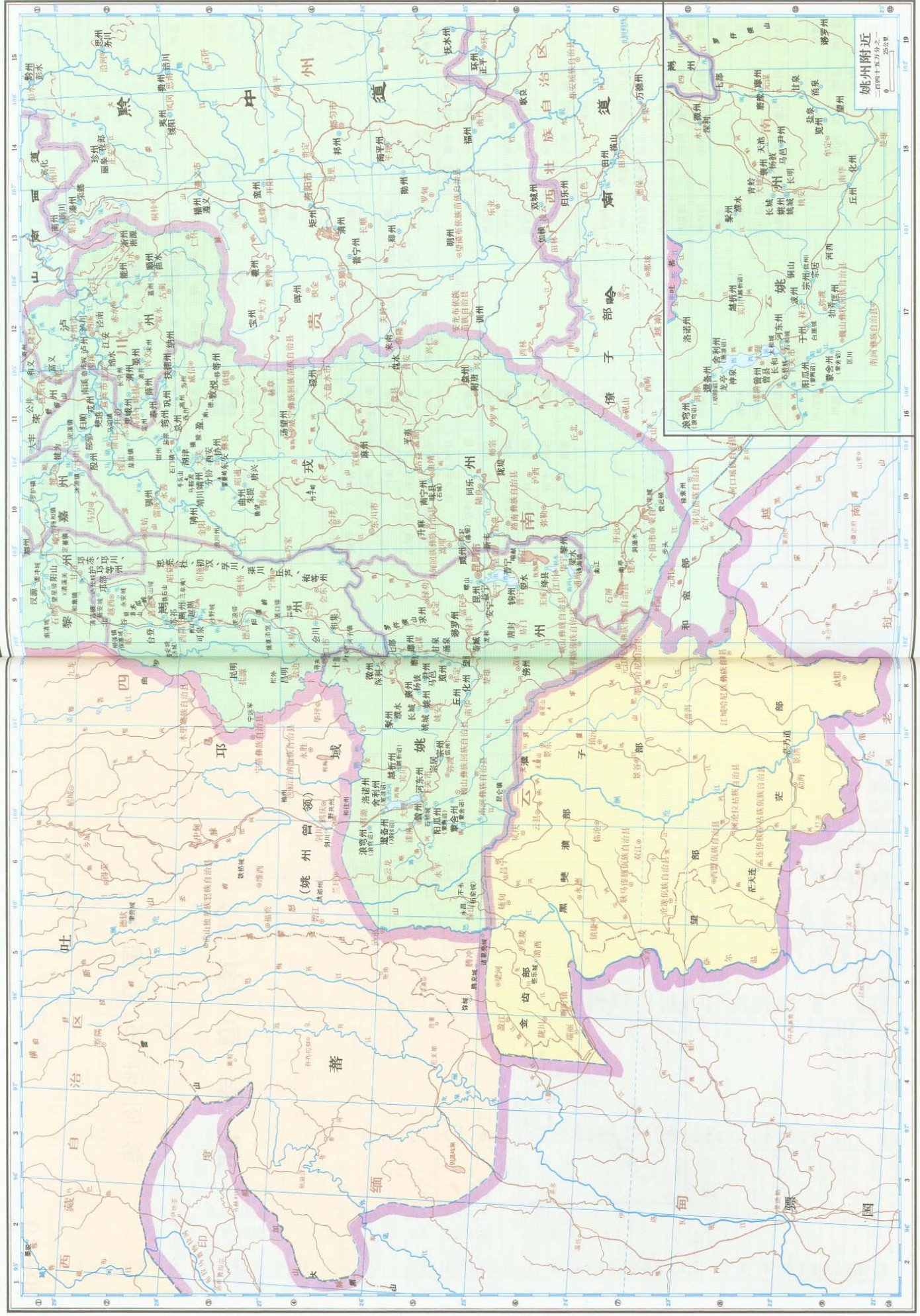
中国历史地图集 唐

剑南道南部



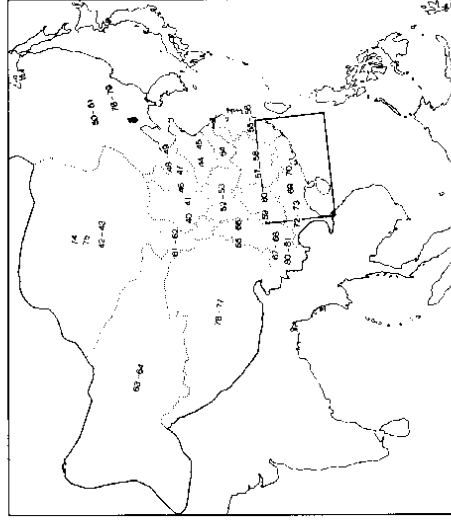
剑南道剑南道南部

Table listing various counties and regions in the southern part of the Shu region during the Tang Dynasty. Columns include County Name, Location, and Historical Notes. Major regions like 梓州 (Zi Prefecture) and 益州 (Yi Prefecture) are highlighted.



中国历史地图集
唐

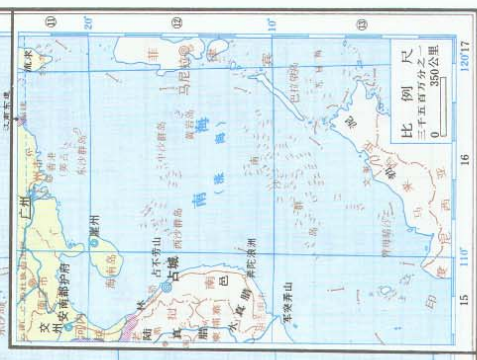
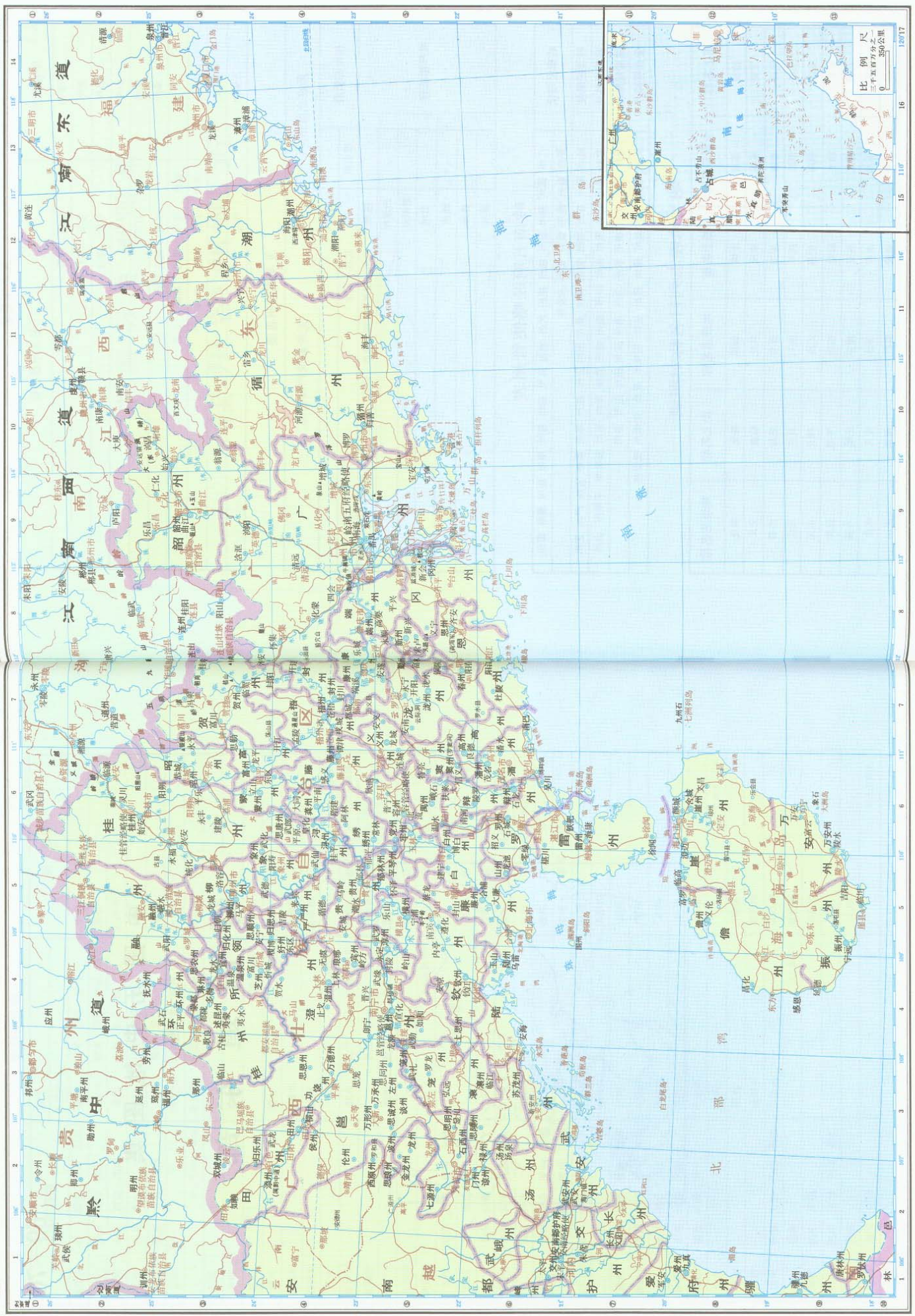
岭南道东部



羁縻州县表

戎州都督府		桂州		姚州都督府	
南宁州	味 同乐 升麻 同起	新罗 弓高 罗谷	于州		
	新丰 鹿陵 泉麻	切鹞州 柳池 秦麻 糜托 通识	巽州		
协州	东安 西安 泗津	品州 八杆 松花 攸	五陵州		
曲州	朱提 唐兴	从州 从化 岳池 武安 罗林	柘州		
益州	附唐 半夷 益水	柘山 南宁	和任州		
麻州		柯连州 柯连 罗名 新茂	舍利州		
	以上见旧志、新志	麻卫州 麻金 保卫 涪麻	范邓州		
英州		以上见新志	野共州		
声州		禄州	洪郎州		
勤州		见新志 南夷特	日南州		
威州		益州	属邓州		
泸定州		古靖州	遵富州		
同武州		献州	洛智州		
严州		以上见曹字注			
汤璧州		黔州 武宁 洵水 古质 昆川	昆州 益宁 晋宁 安宁 秦城		以上见新志
武德州		益燕 孤云	黎(新志作黎州) 梁水 符		
姜龙州		威州 威川 东公 龙原 韦川	匡州 物弄 匡川		
武桓州		美川	象州 泮水 青岭 威屋 铜山		
南唐州		以上见新志 新州	尹州 马邑 天池 盐泉 涌泉		
洛州	临津 夷莫 普城 慈药		甘(新志作石梁)		
悦州	甘泉 青莫 临川 悦水		曾州 曾 三部 裨泉 龙亨		
镜州	夷郎 夷律 溪麻 经连		铜州 碧水 阴封		
	池临 野井		襄州 杨依 强乐(新志作乐通)		
邕州	盐水 高山 罗余 临岳		宗州 宗麻 石塔 河西		
	邕州 临峴 隋川 寻歌		雍州 深利 七部		
总(一作志)州	浮摩 焉惟 夷莫		望州 磨像 七部		
河西			藤罗州		
盈州	盈川 涂襄 蟠麻 施麻		望州		
武昌州	洪武 罗虹 琅林 夷朗		傍州		
	米莫 罗新 翁婆		求州		
扶海州	宋水 扶糖 阿阴		丘州		
播胡州	播姓 从顺 顺化		览州		
信州			团州		以上见新志、旧志
居州			耀州		
炎州			威川州		
驯州	驯林 太池 方泥 罗威		米羌州		
	播勇		以上见新志		
骋州	斛木 罗相		黎含州		
浪川州	郎浪 郎述 何度 郎仁		河东州		
	因因		波州		
靖州	靖川 分协		化州		以上见新志

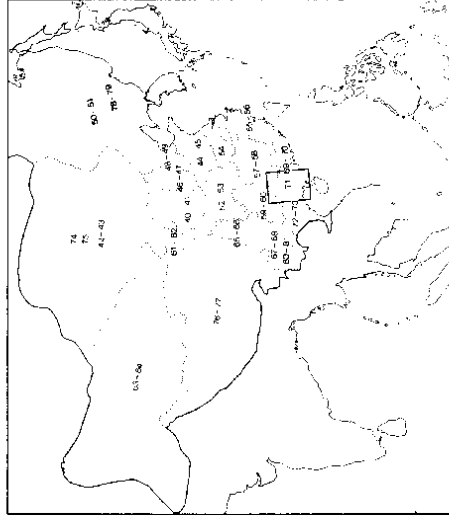
岭南道东部



中国历史地图集

唐

桂州容州附近



无考州县表

所在之州	无考州县名称
平琴州	福阳 古符
浚州	善文 子仁
田州	都教 燕佳
山州	盆山
罕州	石川
澳州	波灵 崑山
岩州	安乐 思封 高城 石岩
古州	东预 古书 乐兴
尧州	扶南 武魂 武江
万安州	博辽

无考羁縻州县表

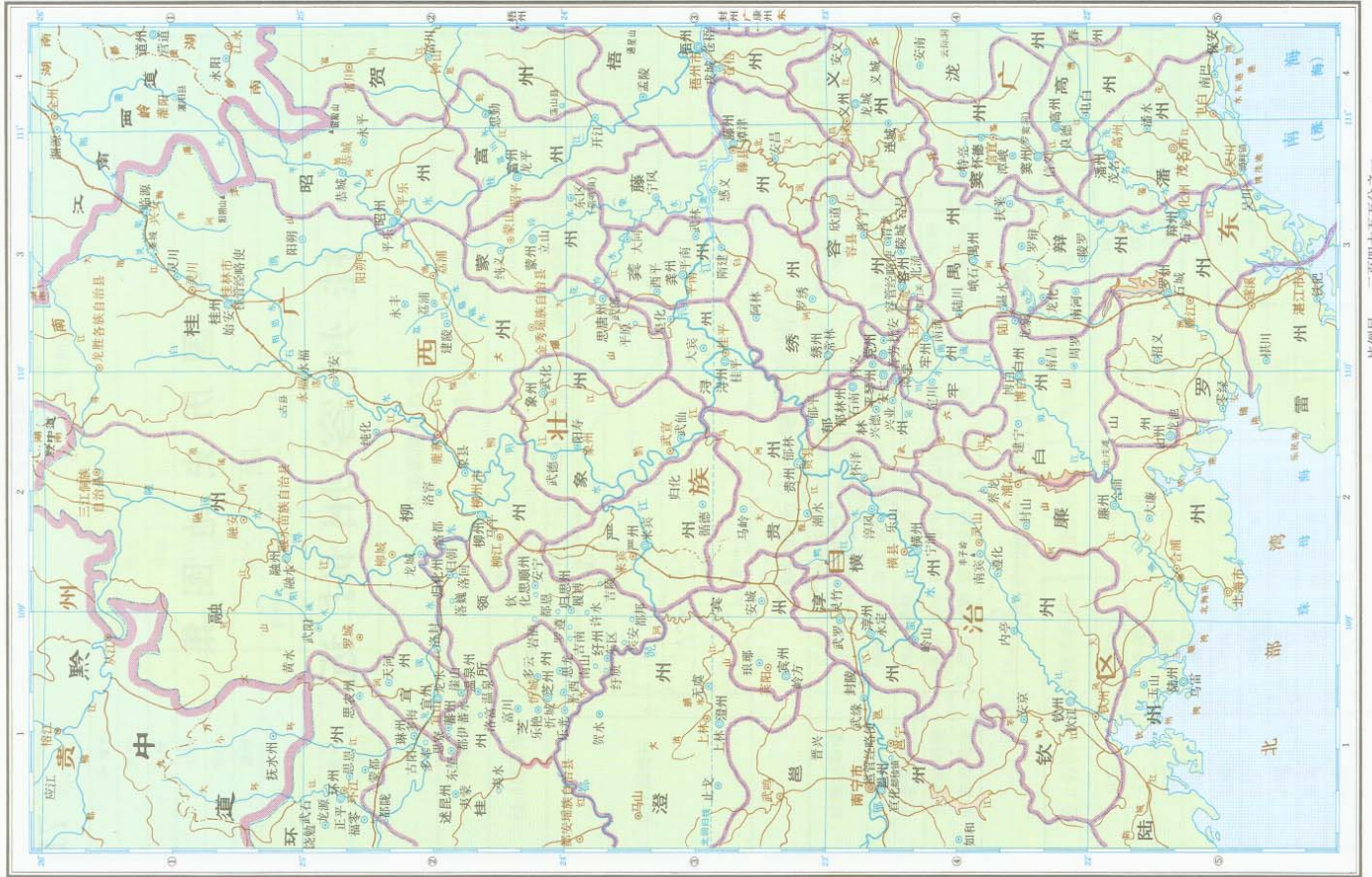
所在之府州	无考羁縻州县名称
桂州都督府	梧州
	思农州 武容 武全
	梧州 正平 富平 龙源 思恩 饶勉 武招 都象 歌良
邕州都督府	归淳州
	思刚州
	员州
	螭州
	青州 得州

岭南五府经略使管州表

岭南经略使	广州 韶州 韶州 端州 梧州 邕州 恩州 高州 容州 封州 潯州 新州 潘州 雷州
桂管经略使	罗州 勤州 崖州 振州 振州 万安州
容管经略使	桂州 昭州 梧州 贺州 柳州 宜州 融州 环州 蒙州 古州 严州 芝州
邕管经略使	容州 藤州 义州 象州 柳州 象州 柳州 党州 牢州 岩州 郁林州 平琴州 山州
安南经略使	邕州 宾州 贵州 欽州 浔州 潯州 濠州 龙州 田州 澄州 潯州
	交州 驩州 爱州 雋州 峰州 潯州 长州 福谿州 戎州 武峨州 武安州

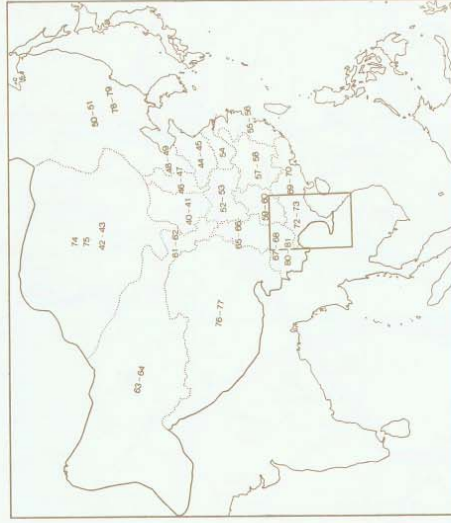
图与地理志列目名称对照表

图上名称	地理志名称	图上名称	地理志名称	图上名称	地理志名称
浔安	浔水	安城	侯城	纯化	恭化
宝安	东莞	浔风	从化	临源	全义
安蓬	岩唐	安京	保京	褚封	浔曹
乐城	性城	西平	阳川	开江	马江
安南	镇南	安昌	义昌	纯义	正义
永宁	建水	始安	临桂	平原	恩和
石城	廉江	兴安	理定	龙城	孝溪
招义	干水	永丰	丰水	安义	永业
齐安	恩平	建隆	修仁	南宾	灵山



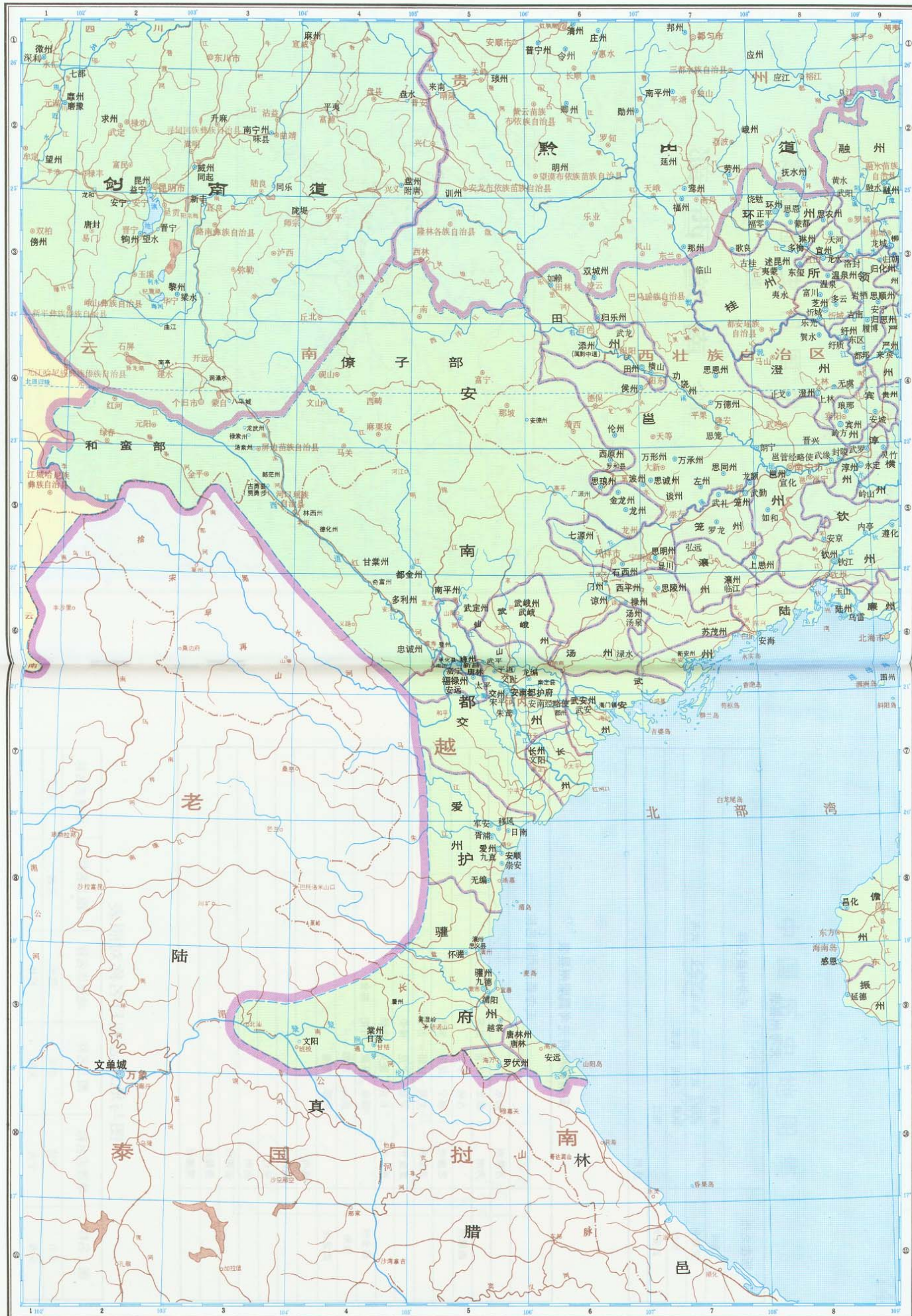
中国历史地图集
唐

岭南道西部



岭南道西部

唐



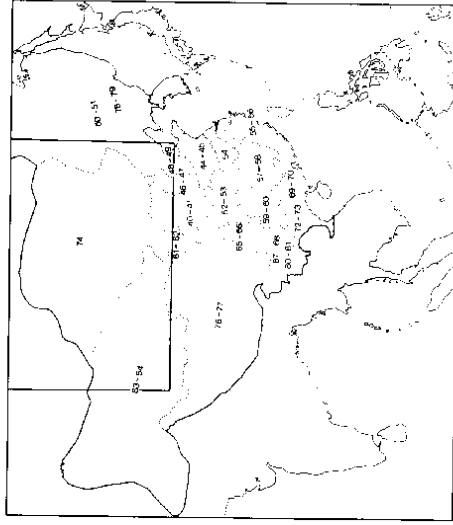
开元二十九年 (741 年)

比例尺 三百五十万分之一
35 0 35 70 105 140公里

中国历史地图集

唐时期

突厥



无考州县表

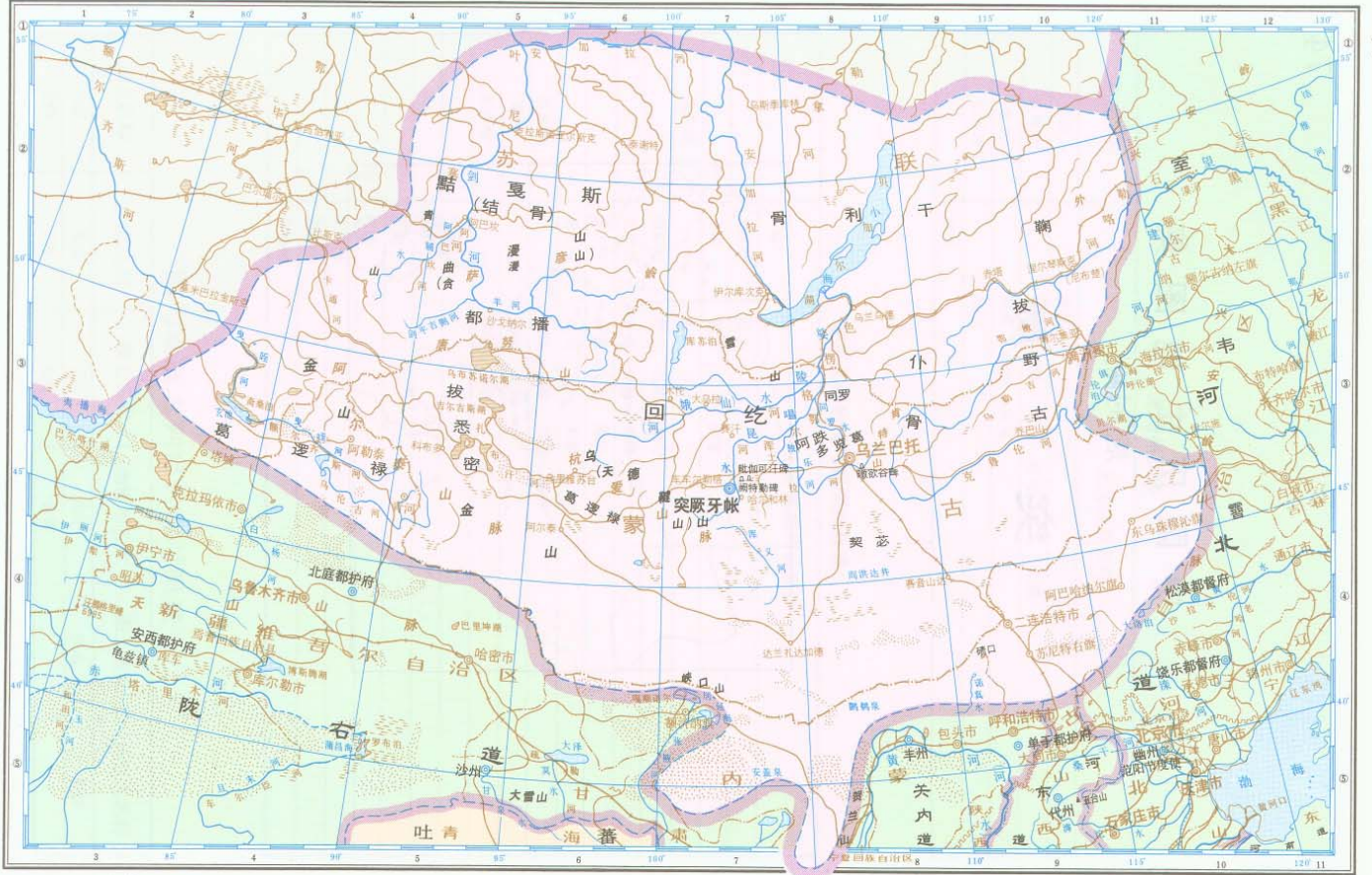
所在之州	无考州县名称
扬州	罗阳
武陵州	武陵 梁山 如马 武义 武夷
长州	铜鞮 长山 其常
武安州	临江
	庞州

安南都护府无考羁縻州县表

无考羁縻州县名称	
万泉州	陆水
为州	都龙 议会 武零
西原州	占林 罗淡
思麻州	都宁 昆阳 罗方
武定州	文葛 甘陵 苏勃
金麻州	罗嘉 文龙 禄荣
提上州	长奕 提头 朱绿
都金州	温泉 嘉陵 甘阳 都金
谅州	武兴 古都
武定州	扶那 覆端
	真州
	信州
	余州
	迥州
	金邻州
	佛陵州
	襄德州

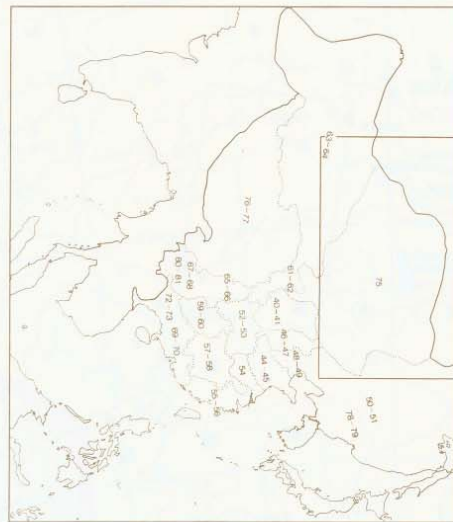
图与地理志列目名称对照表

图上名称	地理志名称	图上名称	地理志名称	图上名称	地理志名称
玉山	华清	崇安	崇平	安远	柔远
安海	宁海	无编	长林		

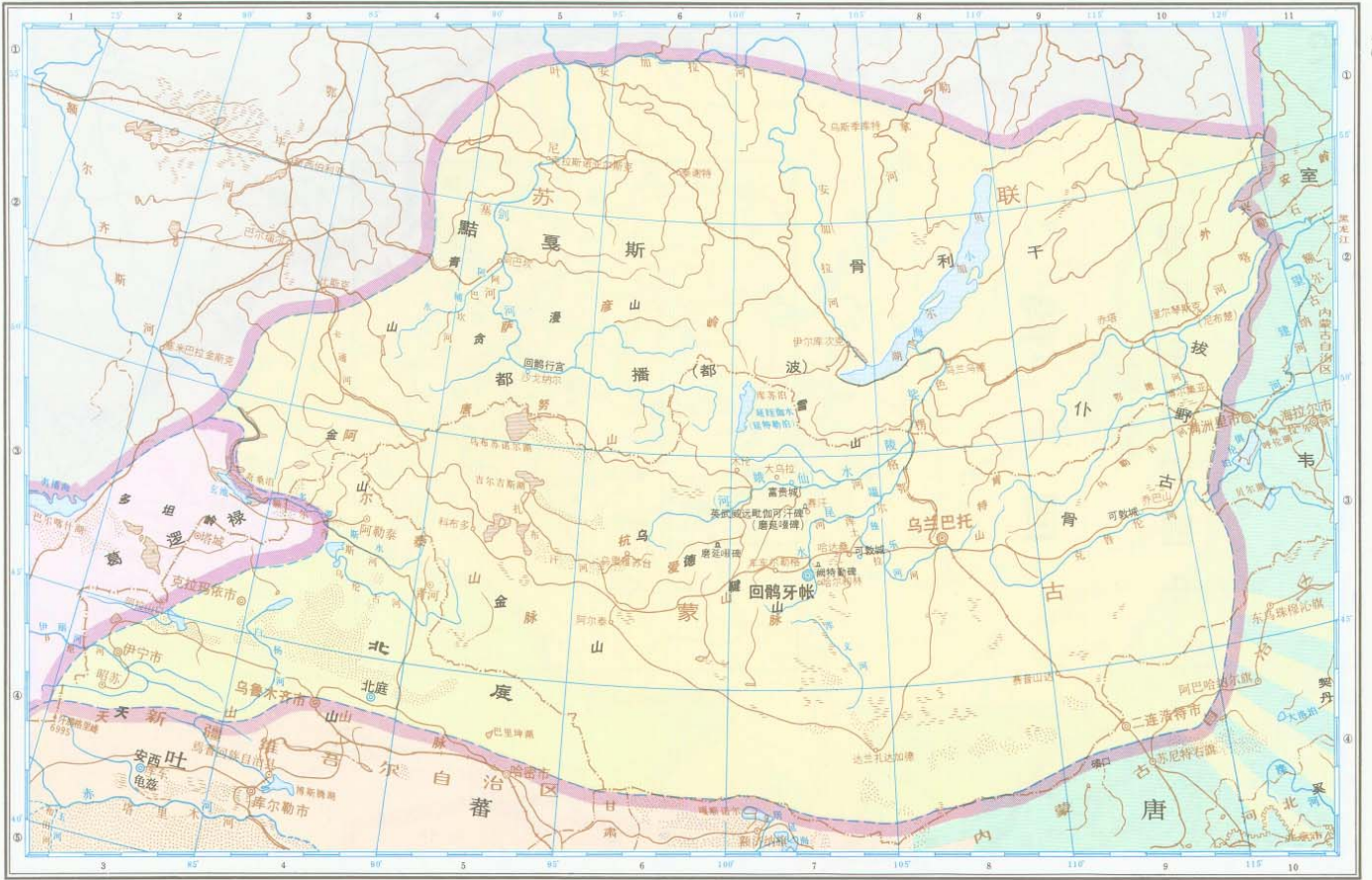


741年(唐开元二十九年)

比例尺 一千六百万分之一
150 0 150 300 450 600公里

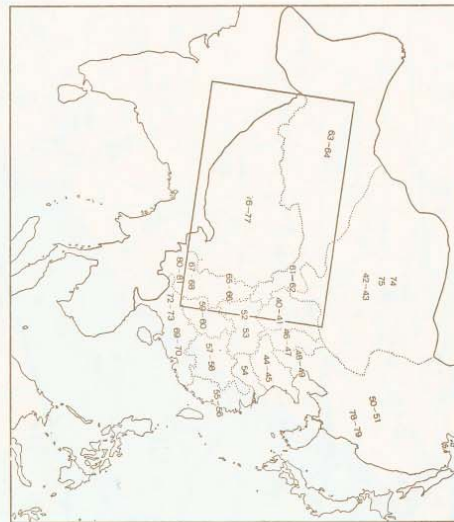


中国历史地图集
唐时期
回鹘

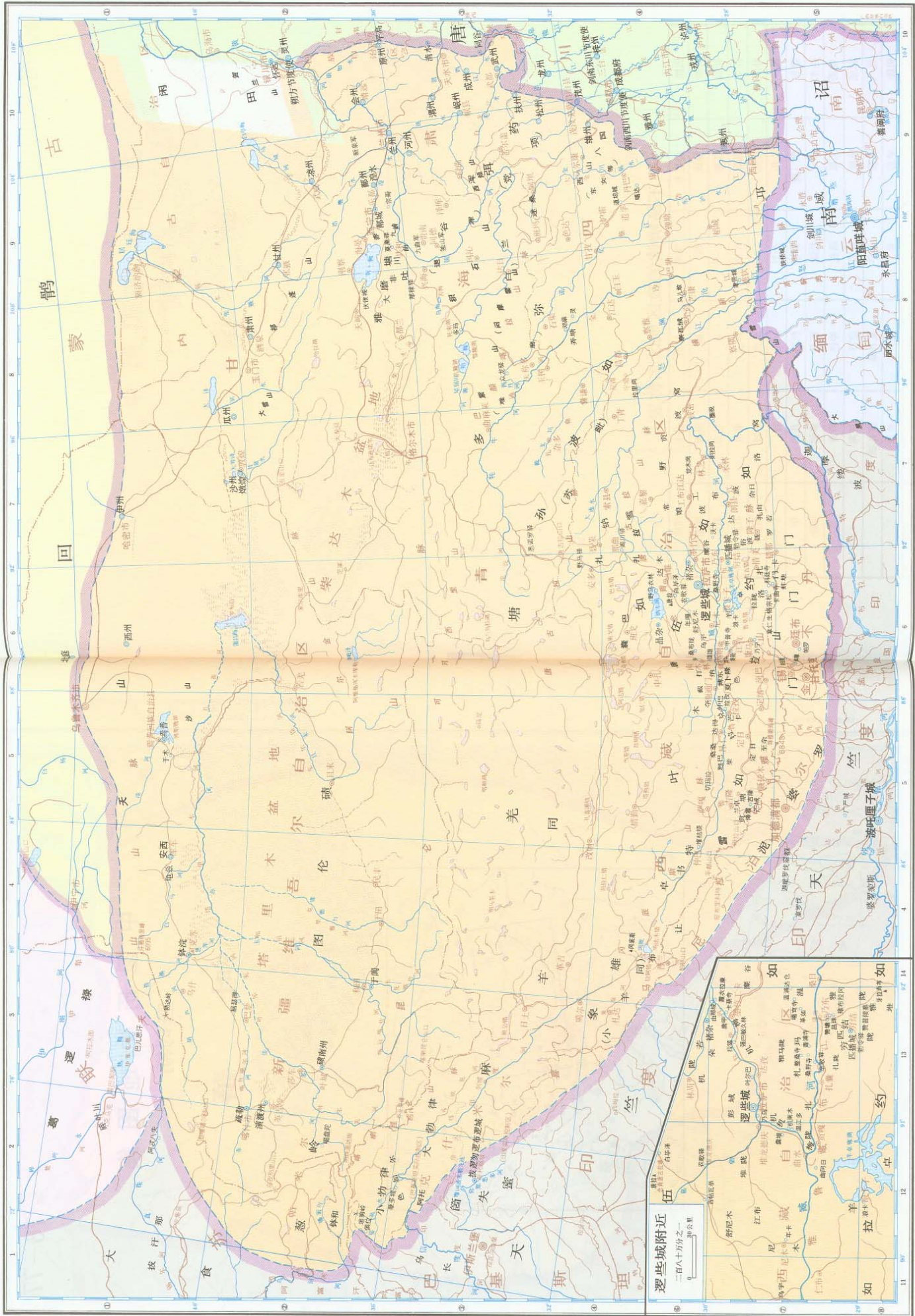


820年(唐元和十五年)

比例尺 一千四百万分之一
150 0 150 300 450 600公里

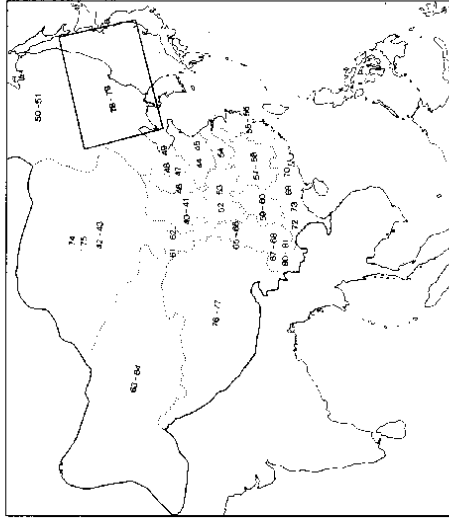


中国历史地图集
唐时期
吐蕃



中国历史地图集
唐时期

渤海



不易辨读的政区地区名称表

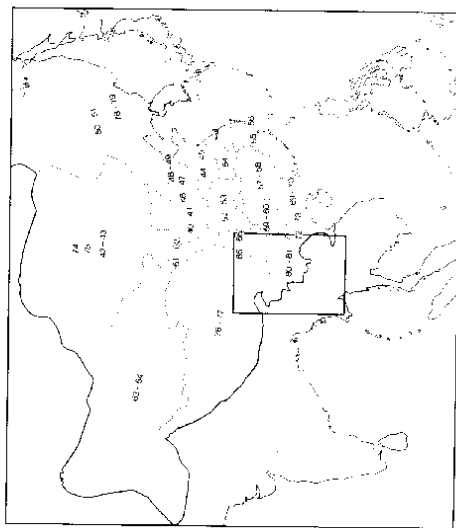
任如	新尼木	雅推	打纳	芒卡	瑛城
药如	雅脱	慕	戴	贡塘	雅摩塘
叶如	江布	门卡	木	兰豆	高
如拉	雅脱	札由	拉克	象雄	扎脱
孙波如	巴脱	门	桑桑	芒城	俗波
温	札玛	杂日	达得	麻	卓书特
藤合	雅马脱	蚌塘	机梅	九曲	夺
达木	羊豆	初脱	机朵	多弥	至杂
隆岩	工布	洛扎	仲巴	野贡	
彭城	娘波	尼木	定日	波高	
扎	达波	乌宇	夏卜隆	察瓦脱	
机脱	罗吉	乡	色	弄塘	



中国历史地图集

唐时期

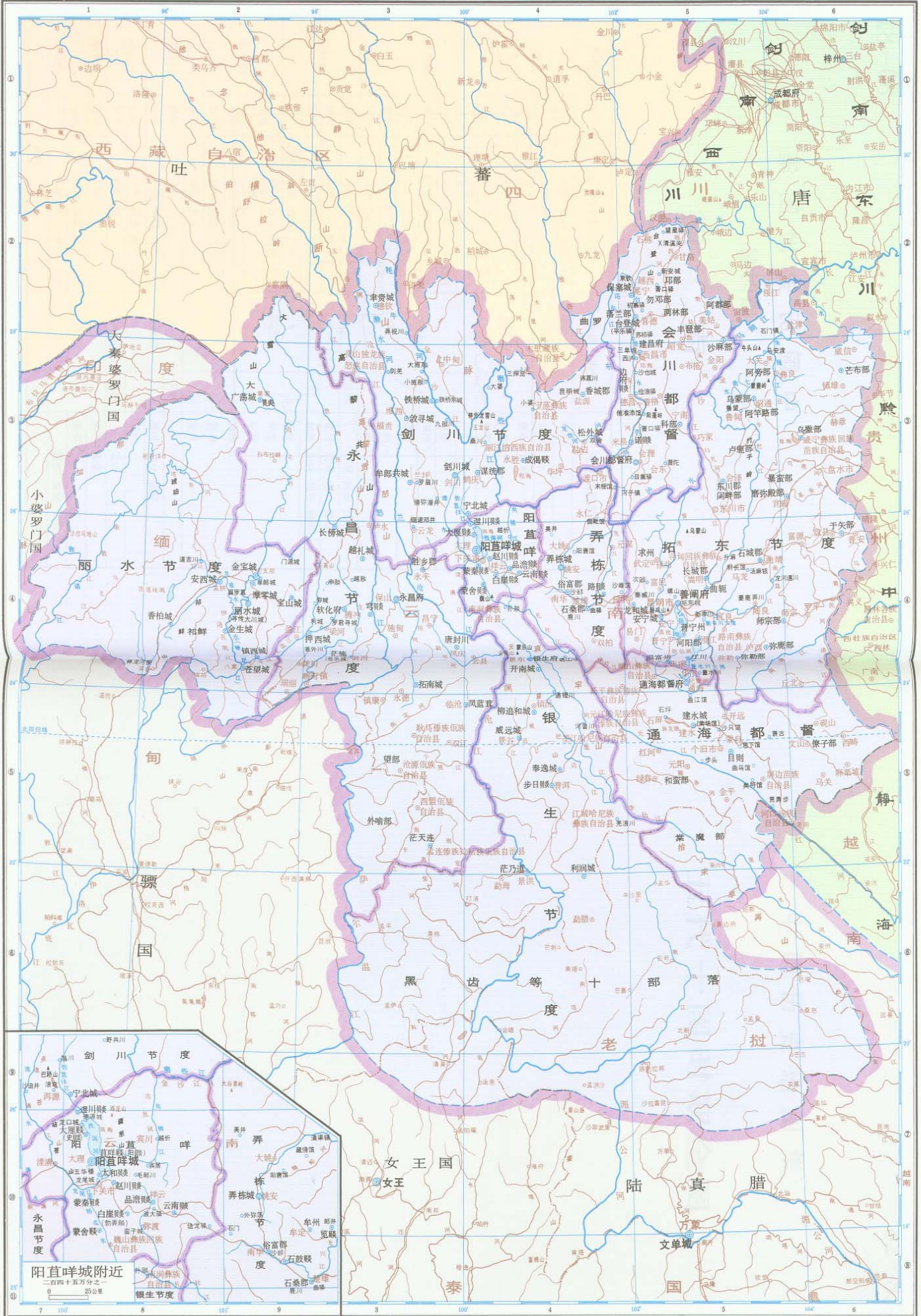
南 诏



无考州县表

所在之府州	无考州县名称	所在之府州	无考州县名称	
尤泉府	长平 富利 佐彝 丰水	安边府	琼州	
	扶波 永平		益州	
	长伏		蒙州 紫蒙	
显德府	贡珍	东平府	黑州	
	金德 常乐 永丰 鸡山		比州	
	长宁		广州	
	山阳 汉阳 白岩 霏岩		汾州	
龙原府	河湟 苍山 龙珍	铁利府	蒲州	
	常丰 均谷 霏利		海州	
	纳水 绿城		义州	
	霏山 铁山		归州	
	乌山 燕山 白杨		达州	怀福 豹山 乳水
	海阳 接海 格川			富州 富寿 新兴 侏富
	水岐 顺化 美县			美州 山河 黑川 麓川
	贺州 洪贺 迭城 吉理 石山			越州
	麓岩 龙山 滨海 升平			怀州
	灵泉			纪州
神阳 仙岩	福州			
韶岭 漓泉 尖山	邕州			
神化 剑门	芝州			
神乡	新安			
高彦府	潮洛 隍琅 破石	安远府	霏州 霏化 崇平	
	希多 显义 鹊川 强师		常州	
	新安 渔谷		花山	
鸭绿府	神乡	独秦州	佛山 奉集	
	万安		蒙州	
扶余府	平岗 岩城 慈美 安夷	北原 名称不明	霏州	
	沈水 安定 保山 能利		霏部 霏波 云川	
颍颥府	潘州			

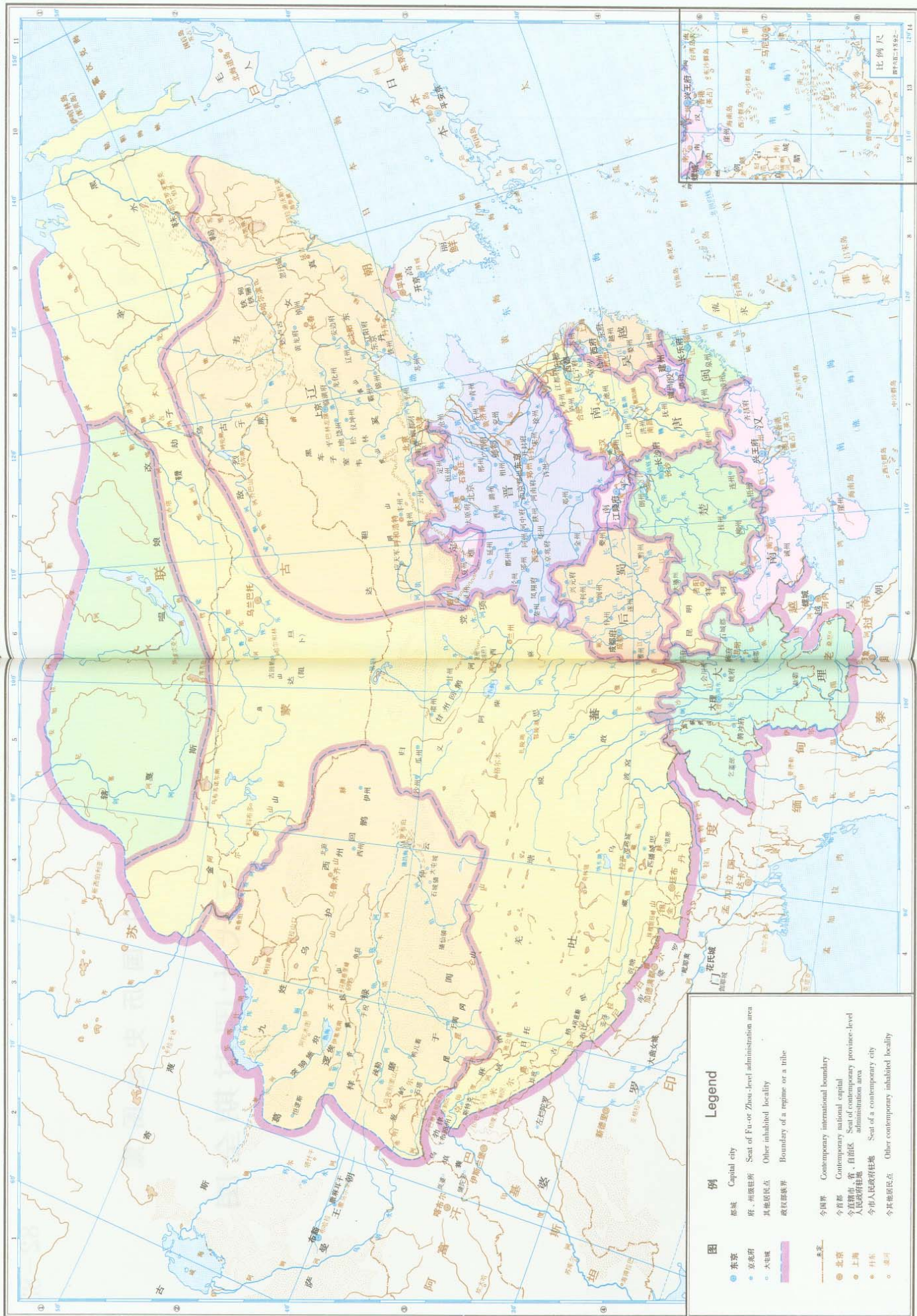
南 诏



中国历史地图集

五代十国时期全图

五代十国时期全图



图例 Legend

● 东京	都城	● 州府驻地	府、州府驻地
○ 大屯城	其他居民点	○ 其他居民点	其他居民点
—	政权疆界	—	政权疆界
—	今国界	—	今国界
● 北京	今首都	● 上海	今直辖市、省、自治区
● 天津	今直辖市	● 南京	今省、自治区政府驻地
○ 开封	今市人民政府驻地	○ 洛阳	今市人民政府驻地
○ 其他居民点	其他居民点	○ 其他居民点	其他居民点

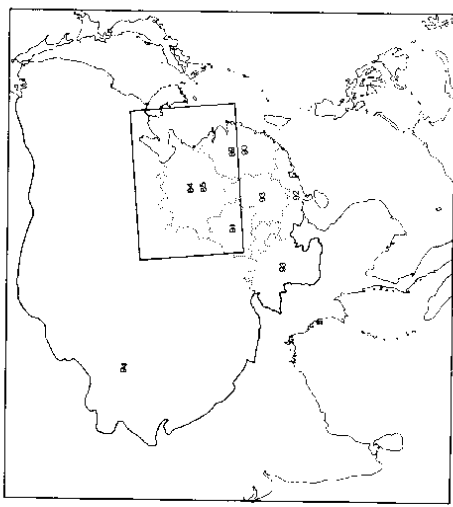
图例八册 (1983年)

中国历史地图集

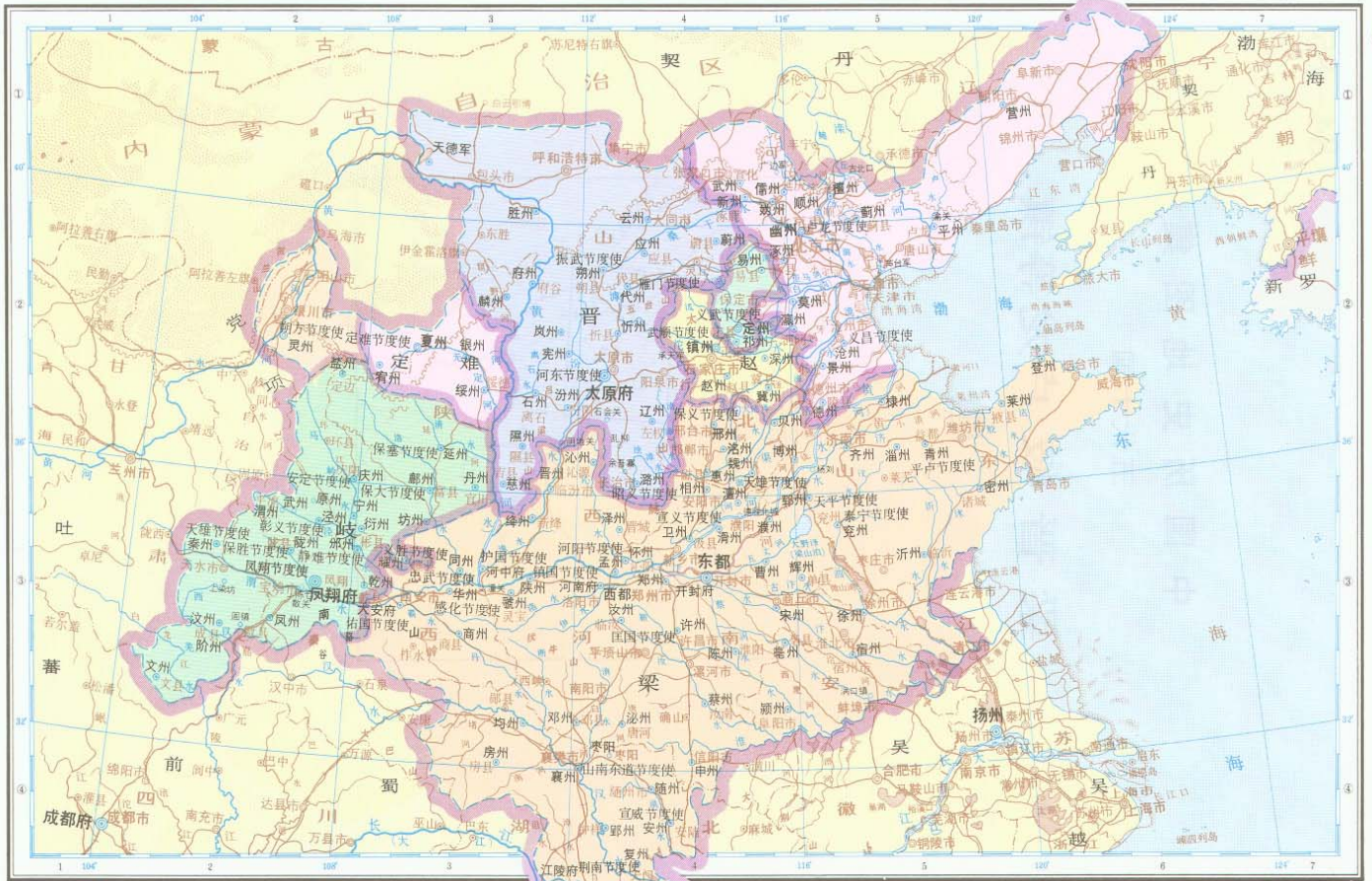
五代十国

梁晋岐卢龙等镇

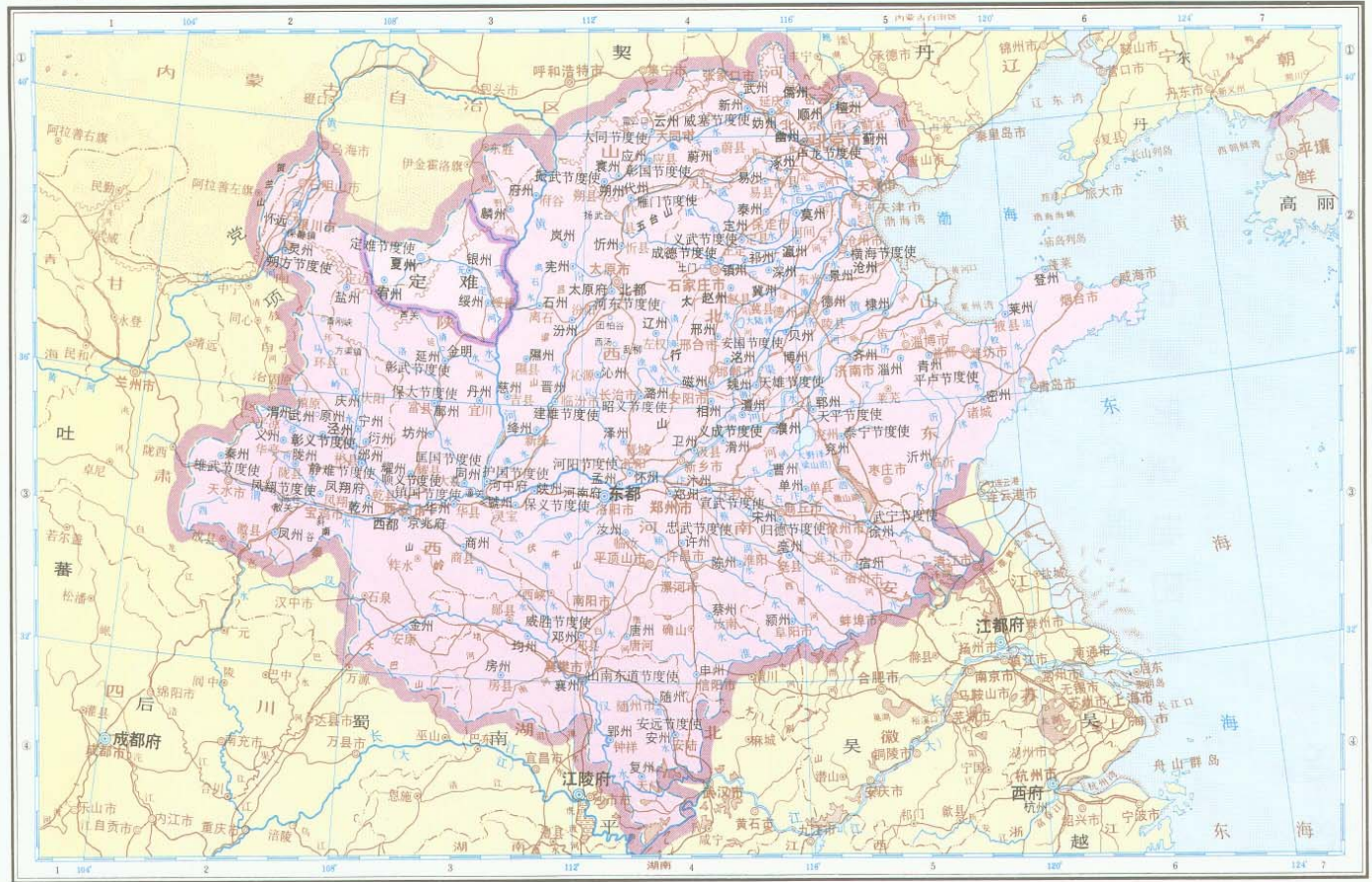
唐



梁 晋 岐 卢龙等镇

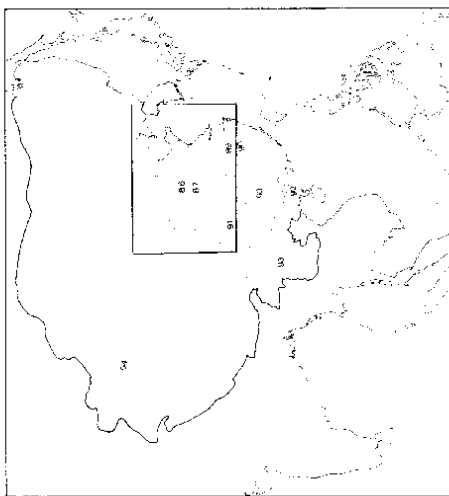


唐

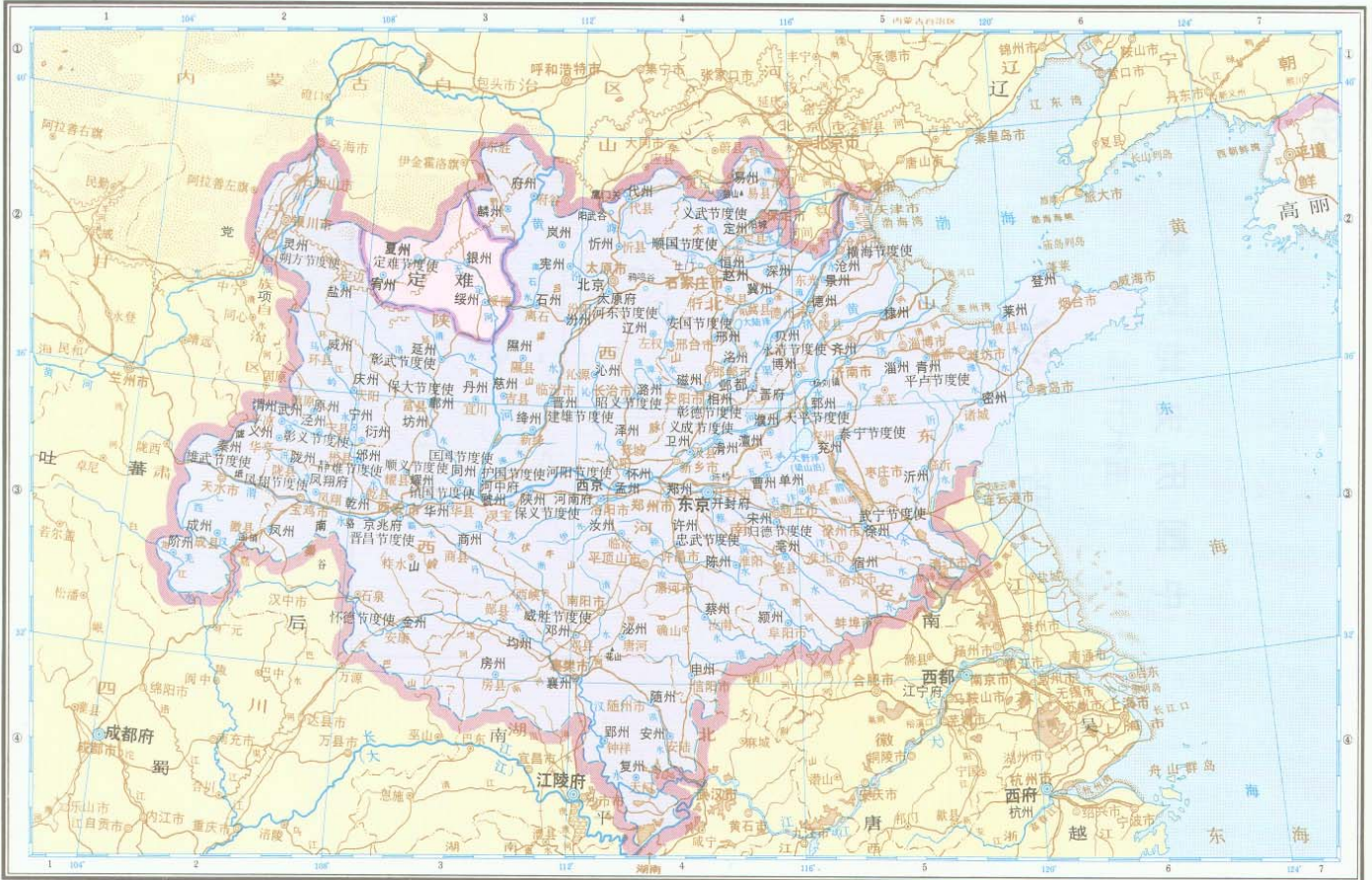


中国历史地图集
五代十国

晋 汉



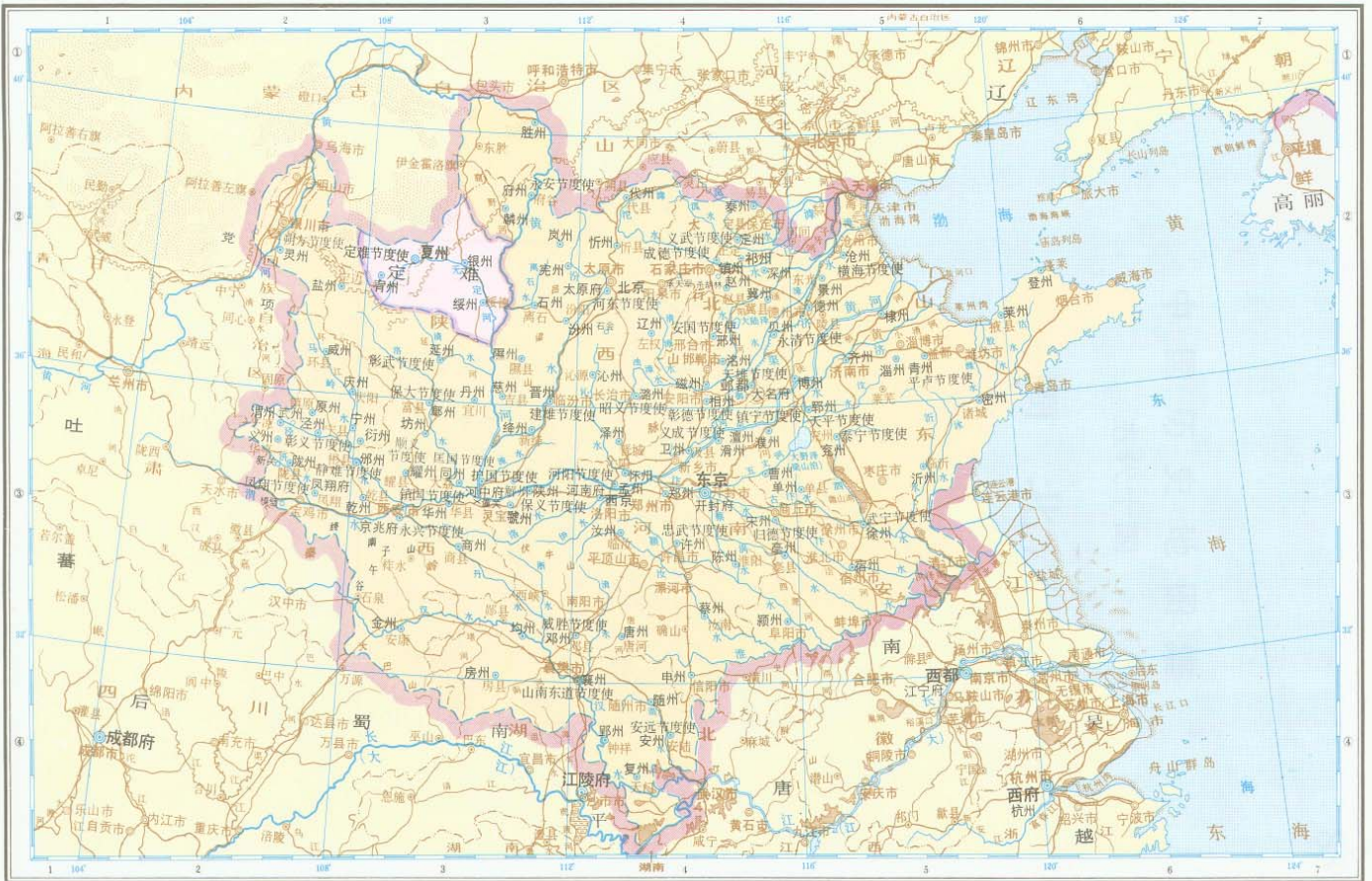
晋



晋天福八年 913 年

比例尺 九百八十分之一
100 0 100 200 300 400公里

汉

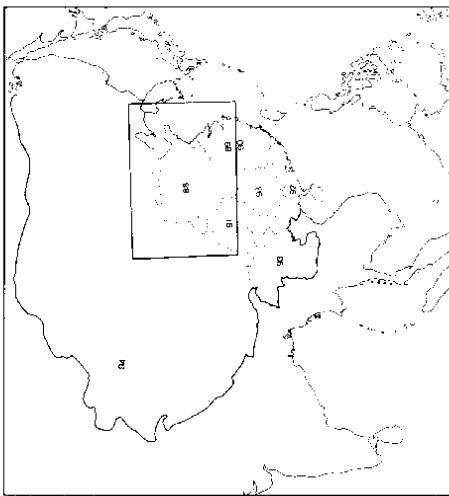


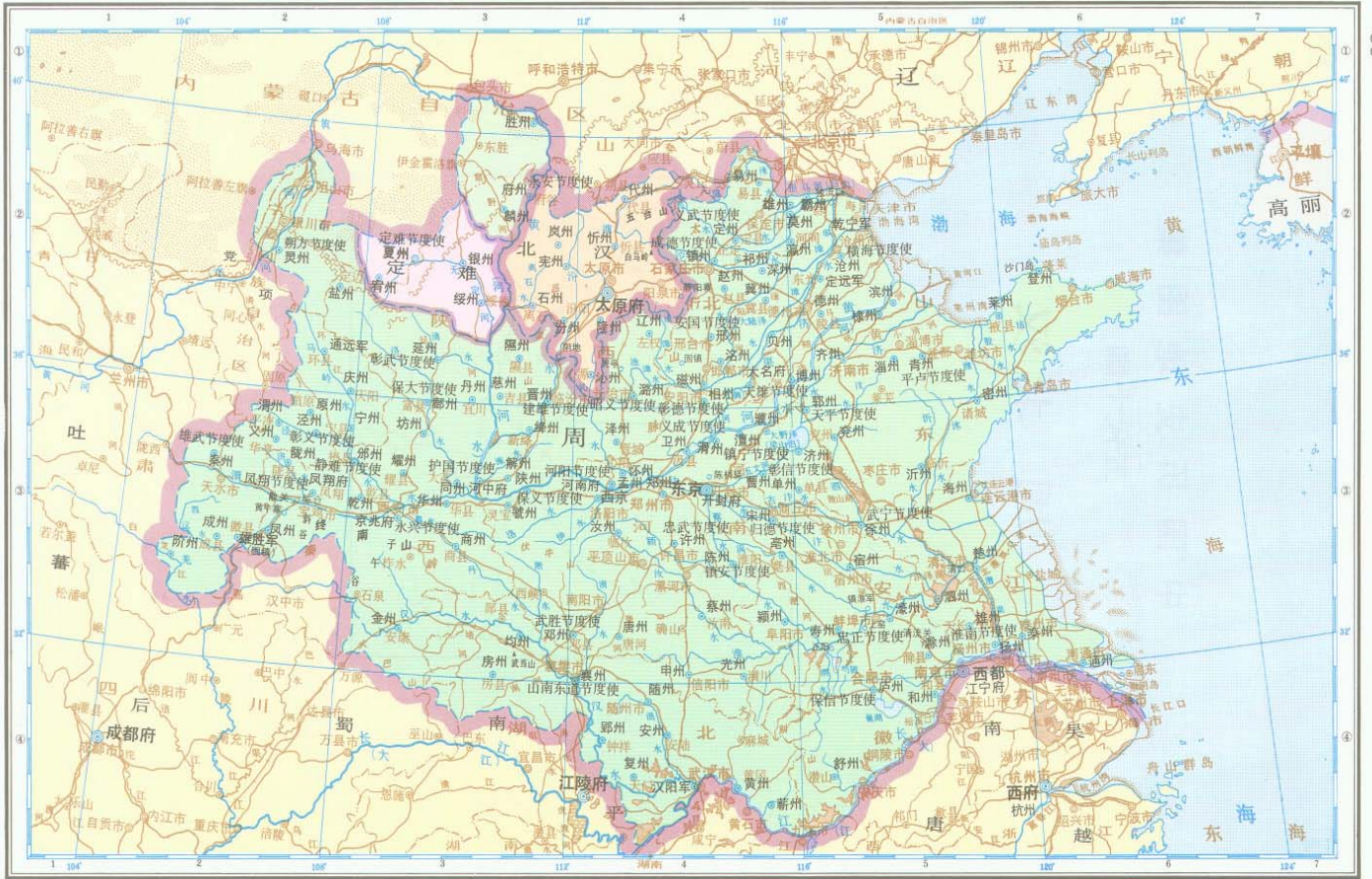
汉乾祐二年 919 年

比例尺 九百八十分之一
100 0 100 200 300 400公里

中国历史地图集
五代十国

周 北汉



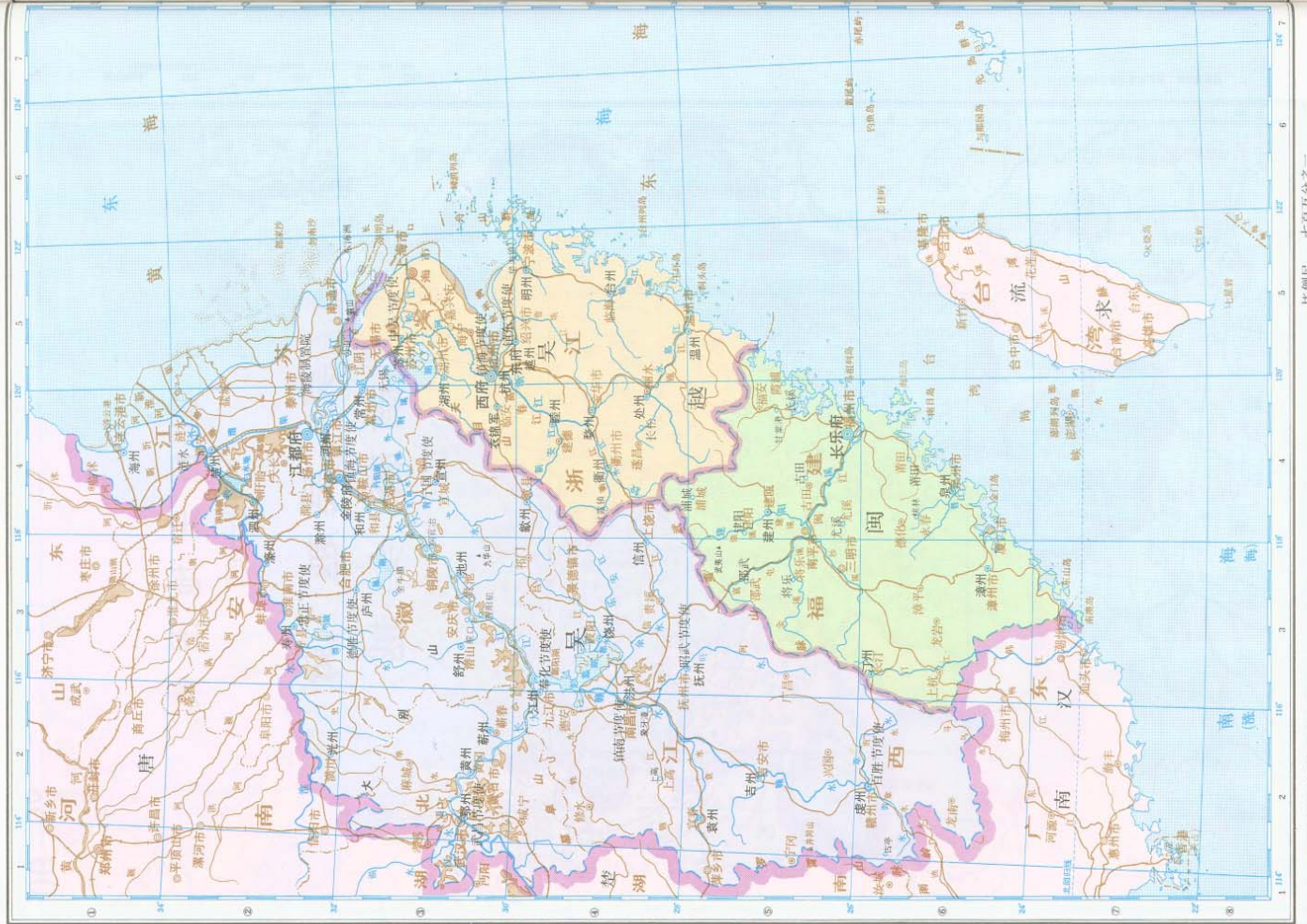


周显德六年、北汉天会三年 (959年)

比例尺 九百八十万分之一
100 0 100 200 300 400公里

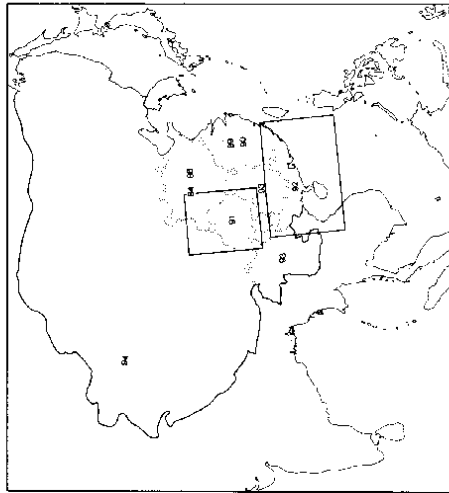


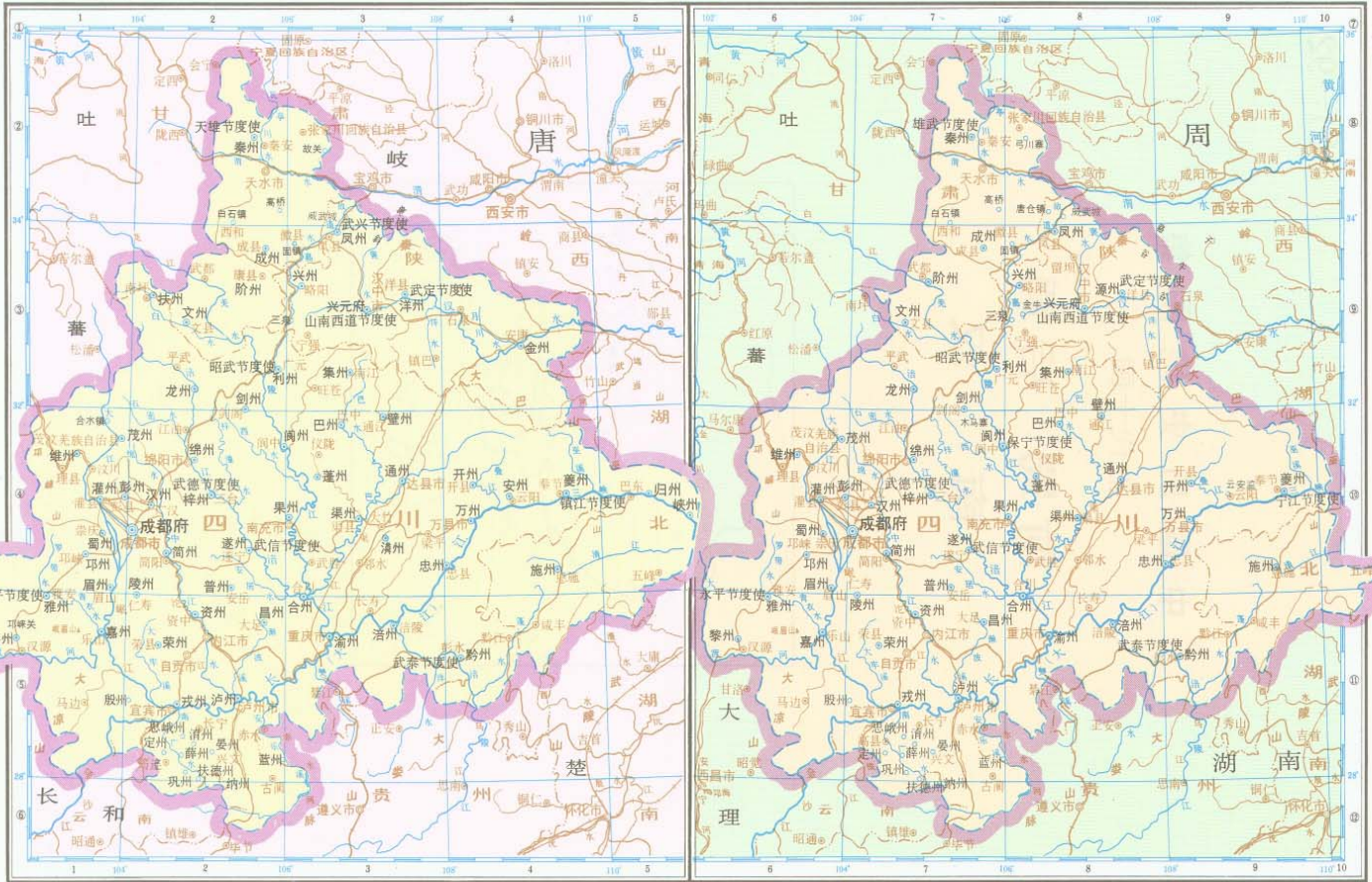
中国历史地图集
五代十国
吴 越 闽
南 唐 吴 越



中国历史地图集
五代十国

前蜀 后蜀
南 汉





前蜀乾德六年(924年)

后蜀广政十七年(954年)

比例尺 七百万分之一
70 0 70 140 210 280公里

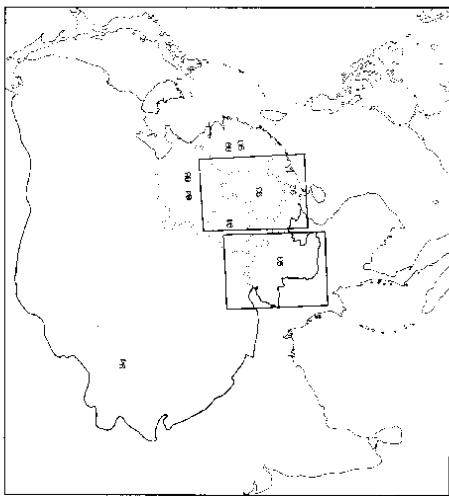


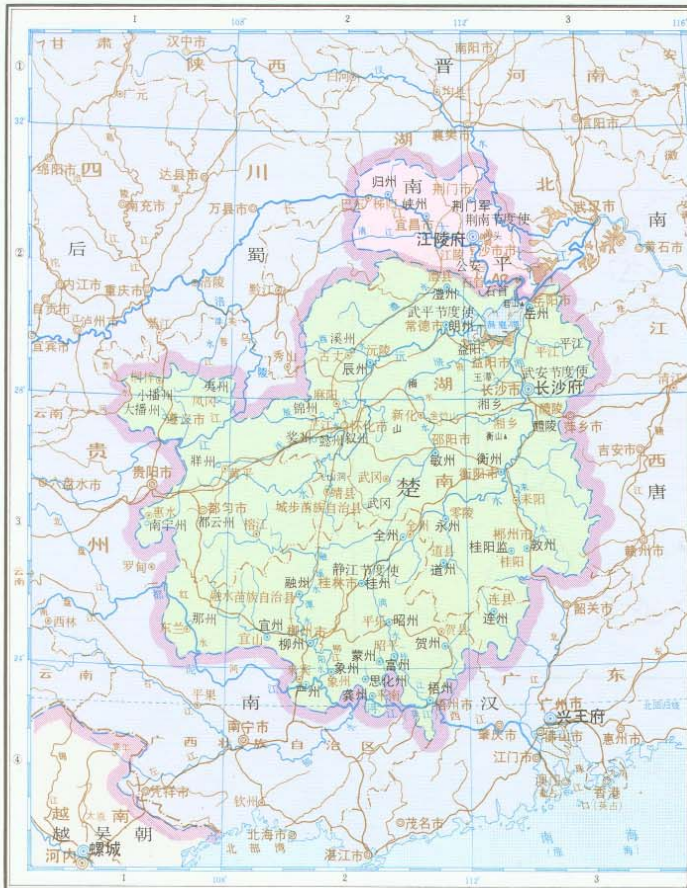
南汉乾和十二年(954年)

比例尺 七百万分之一
70 0 70 140 210 280公里

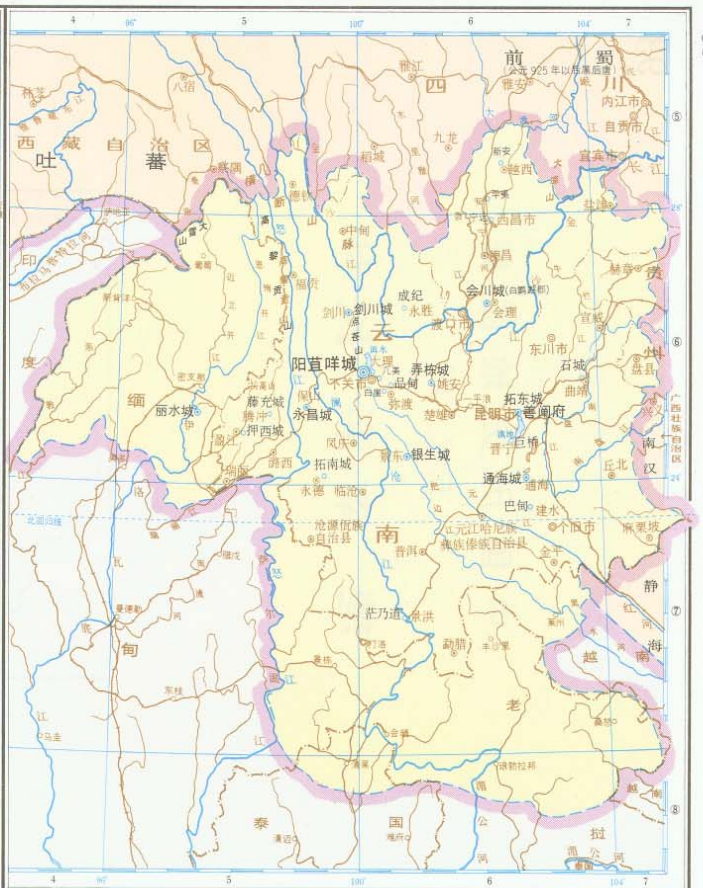
中国历史地图集
五代十国

楚 南平 长和





晋天福八年(943年)



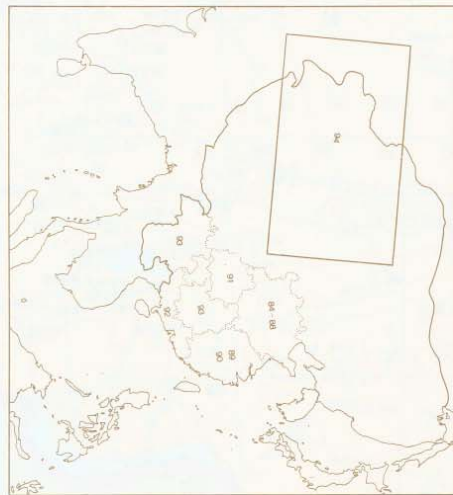
928年以前

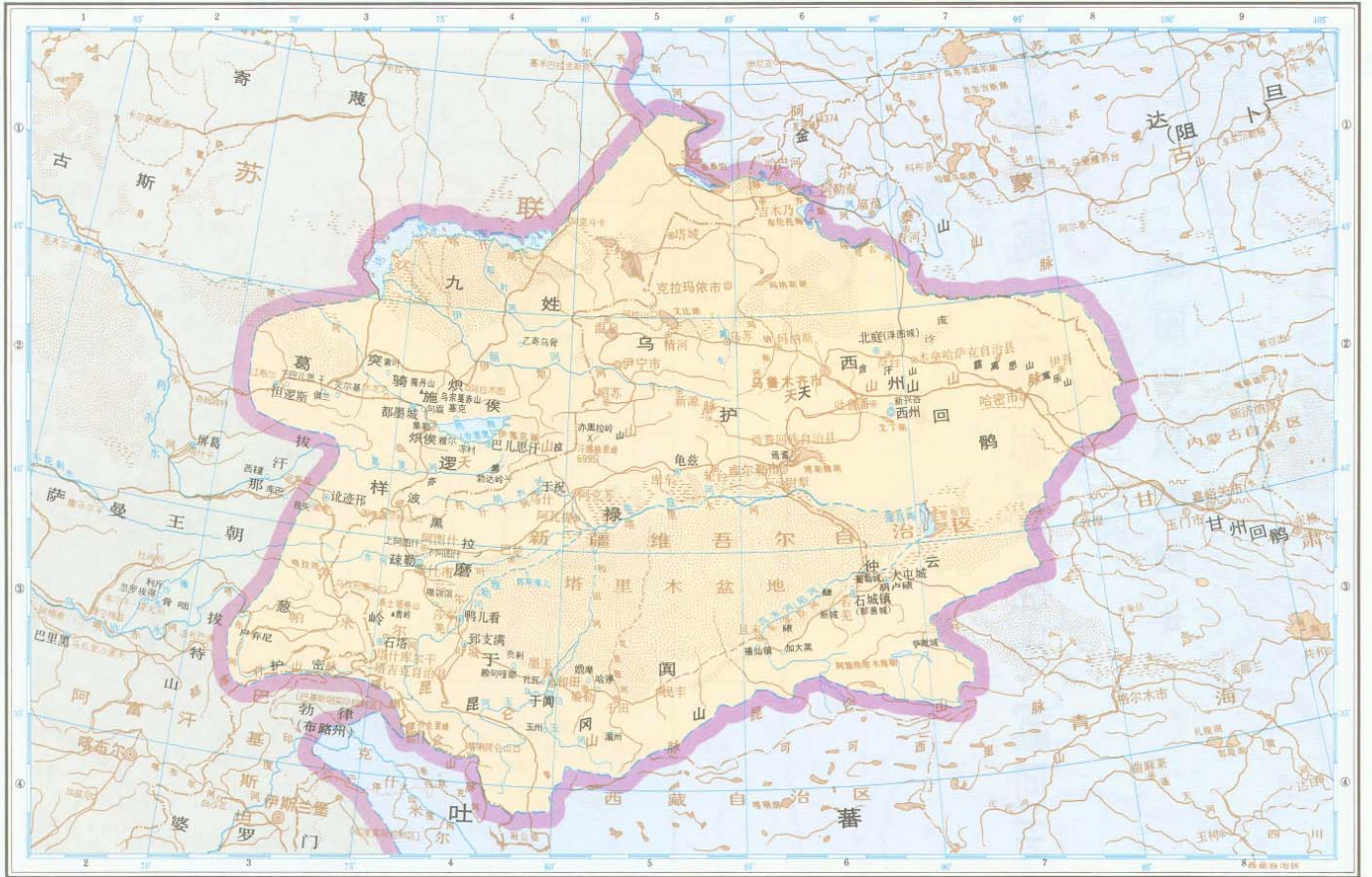
比例尺 九百八十万分之一
100 0 100 200 300 400公里

西州回鹘 于阗 九姓乌护 葛逻禄等部

中国历史地图集

五代十国时期





943年(晋天福八年)

比例尺 一千四百万分之一
150 0 150 300 450 600公里

地名索引

中国历史地图集
第五册(隋唐五代十国时期)

义之下为半永良举七丁三千干下上万丰开

部

义川: 唐: 7-8 ⑥ 7
 : 唐: 40-41 ⑦ 8
 义川-1: 唐: 40-41 ⑦ 8-⑧ 8
 义乡县: 隋: 23 ② 4
 义和: 隋: 15-16 ④ 3
 : 唐: 48-49 ④ 3
 义乡: 唐: 55-56 ⑤ 5
 义宁: 隋: 24-25 ⑤ 10
 : 唐: 69-70 ⑤ 8
 义宁: 唐: 40-41 ④ 4
 义州: 隋: 38-39 ③ 3
 : 唐: 69-70 ⑤ 7
 : 五代十国: 85 ③ 2
 : 86 ③ 2
 : 87 ③ 2
 : 88 ③ 2
 : 92 ③ 5
 义兴: 隋: 21-22 ④ 4
 : 唐: 55-56 ⑤ 5
 义伦: 隋: 24-25 ⑤ 7
 : 唐: 69-70 ⑤ 5
 义阳: 隋: 26-27 ① 7
 : 唐: 54 ③ 2
 义阳郡
 : 隋: 26-27 ① 7
 义成节度使
 : 唐: 138-139 ④ 4
 : 五代十国: 85 ③ 4
 : 86 ③ 4
 : 87 ③ 4
 : 88 ③ 4
 义安郡
 : 隋: 24-25 ④ 14
 义昌节度使
 : 五代十国: 84 ② 5
 义昌县: 隋: 57-58 ⑤ 7
 义武节度使
 : 唐: 38-39 ② 4
 : 五代十国: 84 ② 4
 : 85 ② 4
 : 86 ② 4
 : 87 ② 4
 : 88 ② 4
 义泉: 唐: 59-60 ⑤ 4
 义泉县: 隋: 11-12 ③ 5
 义城: 隋: 11-12 ③ 4
 : 唐: 71 ④ 4
 义城郡: 隋: 11-12 ③ 3
 义胜节度使
 : 五代十国: 84 ② 3
 义清: 隋: 28-27 ② 5
 : 唐: 52-53 ③ 3
 : ④ 8
 义章: 隋: 57-58 ⑤ 5
 义熙: 隋: 24-25 ② 7
 之梁山
 : 隋: 5-6 ③ 15
 : 唐: 44-45 ③ 12
 下山: 隋: 21-22 ③ 5
 : 唐: 55-56 ④ 6
 为州: 唐: 67-68 ③ 11
 半阳山: 隋: 23 ② 2
 半制城: 隋: 特州
 : 唐: 63-64 ⑤ 5
 水川县: 唐: 52-53 ② 2
 水丰: 隋: 7-8 ② 4
 : 唐: 40-41 ③ 5
 : 69-70 ③ 6
 水丰仓: 隋: 40-41 ③ 8
 水丰仓(广通仓)
 : 隋: 7-8 ③ 7
 水丰县
 : 唐: 57-58 ④ 11
 水世: 隋: 21-22 ④ 4
 水业: 隋: 24-25 ⑤ 9
 水宁: 隋: 44-45 ② 2
 : 唐: 54 ③ 3
 : 69-70 ⑤ 7
 : 78-79 ③ 5
 水乐: 隋: 15-16 ④ 3
 : 唐: 46-47 ② 2

水乐: 唐: 48-49 ④ 3
 水州: 隋: 13-14 ④ 6
 : 唐: 65-66 ④ 6
 水平: 隋: 24-25 ④ 8
 : 唐: 69-70 ③ 6
 水平节度使
 : 五代十国: 91 ④ 1
 : ⑤ 6
 水平郡: 隋: 24-25 ④ 8
 水年: 隋: 15-16 ⑥ 2
 : 唐: 48-49 ⑤ 2
 水州: 隋: 32-33 ④ 8
 : 唐: 39 ⑤ 3
 : 57-58 ④ 4
 : 五代十国: 93 ③ 2
 水阳: 隋: 26-27 ④ 4
 : 唐: 54 ③ 6
 : 57-58 ④ 4
 水安: 隋: 17-18 ⑥ 3
 : 唐: 46-47 ④ 3
 : 78-79 ④ 6
 水安节度使
 : 五代十国: 87 ② 3
 : 88 ② 3
 : 90 ④ 4
 水安郡: 隋: 26-27 ③ 7
 水安城: 隋: 67-68 ② 9
 水兴: 隋: 26-27 ④ 8
 : 唐: 55-56 ④ 6
 : 57-58 ③ 8
 水兴节度使
 : 五代十国: 87 ② 3
 : 88 ② 3
 永安县: 隋: 48-49 ② 3
 永寿: 隋: 40-41 ⑥ 6
 永定: 隋: 69-70 ④ 4
 永和: 隋: 17-18 ⑤ 2
 : 唐: 46-47 ⑤ 2
 永和夫
 : 隋: 17-18 ⑤ 2
 : 唐: 46-47 ⑤ 2
 永昌: 隋: 32-33 ④ 6
 永昌节度
 : 隋: 80-81 ③ 3-④ 3
 永昌府
 : 唐: 36-37 ④ 5
 : 80-81 ④ 3
 永昌(拓都城)
 : 唐: 67-68 ⑤ 6
 永昌城
 : 五代十国: 93 ⑤ 5
 水固县: 隋: 69-70 ④ 8
 水明县
 : 隋: 57-58 ④ 4
 水顺: 隋: 69-70 ⑤ 8
 水城: 隋: 5-6 ② 10
 水城: 隋: 唐: 44-45 ② 7
 水清县: 隋: 48-49 ④ 3
 水济桥: 隋: 144-45 ④ 16
 水济渠
 : 隋: 15-16 ④ 4-⑤ 4
 : 17-18 ④ 6-5
 : 五代十国: 86 ② 5-4
 水济渠(御河)
 : 唐: 48-49 ④ 4-⑤ 4
 : 五代十国: 84 ② 5-③ 4
 : 85 ② 5-③ 4
 : 87 ② 5-③ 4
 : 88 ② 5-③ 4
 水秦: 隋: 65-66 ④ 6
 水秦县
 : 隋: 55-56 ④ 4
 水康: 隋: 21-22 ④ 5
 : 唐: 55-56 ④ 6
 水清: 隋: 11-12 ④ 9
 : 唐: 52-53 ④ 8
 水清节度使
 : 五代十国: 86 ② 4
 : 87 ② 4
 水新: 隋: 57-58 ⑥ 7
 水福: 隋: 21-22 ② 4
 : 唐: 69-70 ③ 5
 水真: 隋: 21-22 ⑤ 5

水真: 唐: 55-56 ② 6
 水真江
 : 隋: 55-56 ② 6
 : 五代十国: 89 ④ 5
 : 90 ④ 5
 水真郡: 隋: 21-22 ④ 4
 水真: 隋: 24-25 ⑤ 9
 水真郡: 隋: 24-25 ⑤ 9
 水真: 隋: 11-12 ④ 5
 : 唐: 62-63 ④ 4
 良乡: 隋: 15-16 ③ 4
 : 唐: 48-49 ④ 4
 良马寨
 : 隋: 46-47 ④ 4
 良城: 隋: 5-6 ⑥ 11
 良原: 隋: 7-8 ⑦ 4
 : 唐: 40-41 ⑤ 5
 良恭: 隋: 13-14 ② 5
 : 唐: 61-62 ④ 14
 良恭山
 : 隋: 13-14 ② 5
 : 唐: 61-62 ④ 14
 良恭: 隋: 24-25 ⑤ 8
 : 唐: 69-70 ⑤ 6
 举水
 : 隋: 26-27 ② 8-③ 7
 : ④ 7-8
 : 唐: 76-77 ② 3
 : 五代十国: 94 ③ 4
 : ④ 4-5
 七鸟海: 隋: 9-10 ⑥ 9
 七屯城: 隋: 63-64 ④ 10
 七曲水
 : 唐: 67-68 ③ 10
 : 80-81 ③ 5
 七里井: 隋: 15-16 ④ 3
 七里亭: 隋: 44-45 ⑥ 8
 七里渠
 : 隋: 65-66 ④ 4
 七郎: 隋: 67-68 ⑤ 8
 七盘: 隋: 52-53 ③ 3
 七盘山
 : 隋: 40-41 ④ 13
 七盘州: 隋: 72-73 ⑤ 6
 : 五代十国: 92 ③ 3
 下公山
 : 唐: 44-45 ⑥ 7
 三川: 隋: 7-8 ⑦ 6
 : 唐: 40-41 ③ 7
 三门(砥柱)山
 : 唐: 44-45 ⑥ 15
 : 隋: 11-12 ④ 5
 : 唐: 52-53 ④ 4
 三水: 隋: 7-8 ⑦ 5
 : 唐: 40-41 ③ 6
 三公山
 : 隋: 21-22 ③ 3
 三危山
 : 隋: 9-10 ③ 7
 : 唐: 61-62 ④ 5
 三沙: 隋: 9-10 ⑤ 5-6
 三河: 隋: 48-49 ③ 5
 三河成: 隋: 55-56 ⑤ 5
 三弥山
 : 隋: 30-31 ③ 8
 三弥山
 : 唐: 65-66 ④ 9
 三府谷水
 : 隋: 7-8 ② 2-1
 三泉城: 隋: 80-81 ③ 5
 三泉城(周州)
 : 唐: 67-68 ③ 9
 三受降城
 : 隋: 40-41 ② 5-8
 三泉: 隋: 52-53 ③ 2
 : 五代十国: 91 ③ 3
 三亭: 隋: 59-60 ④ 6
 三凉
 : 五代十国: 91 ④ 4-5
 : ⑧ 9
 三桥: 隋: 40-41 ④ 12
 三原: 隋: 7-8 ⑤ 5
 : 唐: 40-41 ③ 7
 三原山: 隋: 5-6 ⑥ 6

三原山
 : 唐: 45-46 ③ 3
 三原山: 隋: 13-14 ④ 5
 三原山
 : 唐: 44-45 ④ 2
 三原: 隋: 80-81 ④ 4
 三原: 隋: 59-60 ④ 3
 三原城: 隋: 65-66 ③ 3
 三原山
 : 隋: 17-18 ② 2
 三原山
 : 唐: 46-47 ④ 4
 三原: 隋: 3-4 ④ 5
 于木: 隋: 36-37 ② 4
 于木守捉
 : 唐: 63-64 ③ 9
 于尖部: 隋: 80-81 ④ 6
 于州: 隋: 67-68 ③ 17
 于视: 五代十国: 94 ② 4
 于都斤山
 : 隋: 29 ④ 5-6
 于都斤
 : 五代十国: 82-83 ② 7
 于阿: 隋: 30-31 ④ 7
 : ④ 7-8
 : 唐: 76-77 ② 3
 : 五代十国: 94 ③ 4
 : ④ 4-5
 于阿河: 隋: 30-31 ④ 8
 于阿城: 隋: 34-35 ③ 3
 : 63-64 ④ 7
 于阿: 隋: 21-22 ③ 4
 : 唐: 55-56 ④ 5
 于阿山: 隋: 15-16 ⑤ 2
 下巴儿思汗
 : 五代十国: 94 ② 3
 下邑: 隋: 5-6 ⑥ 10
 : 唐: 44-45 ⑥ 7
 下野: 隋: 5-6 ⑥ 11
 : 唐: 44-45 ⑥ 8
 下野郡: 隋: 5-6 ⑥ 12
 下阿图什
 : 五代十国: 94 ③ 4
 下阿图什: 隋: 54 ③ 6
 下野: 隋: 52-53 ③ 8
 下野: 隋: 7-8 ③ 6
 : 唐: 40-41 ③ 7
 下野: 隋: 5-6 ④ 13
 下野: 隋: 15-16 ⑤ 3
 : 唐: 48-49 ⑤ 3
 下野水
 : 唐: 52-53 ④ 5-4
 下野成: 隋: 55-56 ② 5
 下野: 隋: 5-6 ③ 10
 : 唐: 44-45 ③ 7
 上马: 隋: 26-27 ① 5
 : 唐: 52-53 ③ 9
 上马: 隋: 46-47 ② 2
 上马: 隋: 5-6 ② 17
 上马: 隋: 7-8 ② 7
 : 唐: 40-41 ③ 8
 上阿图什
 : 五代十国: 94 ③ 4
 上谷郡: 隋: 15-16 ③ 3
 上明: 隋: 26-27 ① 6
 上林: 隋: 69-70 ④ 4
 上郡: 隋: 7-8 ② 2
 : 唐: 61-62 ④ 15
 上京: 隋: 78-79 ③ 5
 : 五代十国: 82-83 ② 7
 上郡: 隋: 7-8 ② 6
 上洪: 隋: 26-27 ② 5
 上津: 隋: 5-6 ⑦ 4
 : 唐: 52-53 ② 7
 上洛: 隋: 5-6 ⑦ 3
 : 唐: 52-53 ② 6
 上洛山: 隋: 21-22 ② 2
 上洛郡: 隋: 5-6 ⑦ 3
 上思州: 隋: 72-73 ③ 7
 : 五代十国: 92 ③ 4
 上饶县: 隋: 21-22 ④ 3
 : 唐: 57-58 ④ 10

上梁坊: 五代十国: 84 ③ 2
 上都: 隋: 38-39 ③ 3
 上高: 隋: 57-58 ⑤ 7
 : 五代十国: 89 ④ 2
 上党: 隋: 17-18 ⑤ 5
 : 唐: 46-47 ② 5
 上党郡: 隋: 17-18 ⑤ 5
 上党: 隋: 11-12 ⑤ 7
 : 唐: 62-63 ③ 6
 上党: 五代十国: 88 ③ 5
 上林: 隋: 11-12 ⑤ 3
 : 唐: 61-62 ⑤ 15
 上虞: 隋: 55-56 ⑤ 6
 上虞县: 隋: 21-22 ③ 5
 : 唐: 55-56 ⑤ 6
 上蔡: 隋: 5-6 ⑦ 8
 : 唐: 44-45 ⑦ 5
 上蔡: 隋: 55-56 ⑤ 7
 万川: 隋: 24-25 ⑤ 14
 万世: 隋: 11-12 ④ 6
 万州: 隋: 32-33 ⑦ 7
 : 唐: 52-53 ⑤ 5
 : 五代十国: 91 ④ 4
 : ⑧ 9
 万年: 隋: 7-8 ⑥ 6
 : 唐: 40-41 ⑥ 6
 万岁: 隋: 52-53 ④ 5
 万岁山: 隋: 26-27 ③ 5
 万年: 隋: 13-14 ④ 5
 : 唐: 55-56 ⑤ 5
 : 59-60 ⑤ 6
 : 65-66 ④ 5
 : 69-70 ⑥ 6
 万年州: 隋: 38-39 ⑦ 3
 : 69-70 ⑥ 6
 : 五代十国: 92 ⑤ 5
 万星: 隋: 38-39 ④ 3
 万寿: 隋: 52-53 ⑤ 2
 (万寿成)云中: 隋: 7-8 ② 8
 万寿州: 隋: 72-73 ⑤ 7
 万寿: 隋: 65-66 ④ 9
 万寿州: 隋: 72-73 ⑤ 7
 : 五代十国: 92 ③ 3
 万寿: 隋: 44-45 ④ 4
 万寿: 隋: 46-47 ② 2
 万寿县: 隋: 13-14 ⑤ 4
 万寿: 隋: 44-45 ⑤ 16
 万寿州: 隋: 72-73 ④ 7
 : 五代十国: 92 ③ 3
 于乡: 隋: 26-27 ③ 5
 丰山: 隋: 40-41 ④ 13
 : 唐: 52-53 ② 9
 : 55-56 ④ 6
 丰义: 隋: 40-41 ④ 5
 丰义城: 隋: 7-8 ② 4
 丰义岭: 隋: 69-70 ⑤ 5
 丰水: 隋: 7-8 ⑤ 5
 : 唐: 40-41 ④ 6-⑤ 6
 丰阳: 隋: 5-6 ⑦ 3
 : 唐: 52-53 ② 6
 丰州: 隋: 38-39 ① 3
 : 40-41 ③ 6
 : 78-79 ⑤ 5
 : 五代十国: 82-83 ② 7
 丰州都督府
 : 隋: 38-39 ① 3
 丰安: 隋: 7-8 ③ 2
 : 唐: 40-41 ③ 6
 丰安: 隋: 40-41 ④ 2
 丰安镇: 隋: 7-8 ② 5
 丰利: 隋: 11-12 ③ 8
 : 唐: 52-53 ③ 7
 丰县: 隋: 5-6 ⑥ 10
 : 唐: 44-45 ⑥ 7
 丰林: 隋: 7-8 ④ 6
 : 唐: 40-41 ④ 7
 丰林山: 隋: 7-8 ⑥ 6
 丰城: 隋: 21-22 ④ 2
 : 唐: 57-58 ④ 8
 丰都: 隋: 52-53 ④ 4
 丰都郡: 隋: 80-81 ② 5
 开化: 隋: 21-22 ③ 3
 (开元楼远举, 天宝归仁举)
 丰都城: 隋: 76-77 ② 2

一部

开并无天五不屯牙平末正甘可东

开边(隋)13-14⑤5
 (唐)67-68⑤11
 开光(隋)7-8④7
 (唐)40-41⑤8
 开江(隋)69-70④7
 开阳(隋)17-18④4
 (唐)69-70⑤7
 开州(唐)38-39④3
 52 53④5
 (五代十国)91④4
 ⑩9
 开夷(隋)26-27③2
 开建(隋)24-25④9
 (唐)69-70④7
 开京(五代十国)82-83④8
 开封(隋)5-6⑥8
 (唐)44-45⑥5
 开封府(五代十国)84④4
 86④4
 87④4
 88④4
 开南城(唐)80-81④4
 开疆(隋)7-8⑤7
 并隆(隋)15 16④2
 ③1
 17-18⑤5
 (唐)48-49④2
 并除山△
 (唐)48-49⑤2
 (并隆(1) 土门)
 (唐)48-49④2
 并研(隋)13-14⑤5
 (唐)65-66⑤5
 无水-(唐)59-60⑤6
 无拔(唐)48-49④2
 无终(隋)15-16⑤5
 无梁山△
 (隋)15-16⑤5
 无定河-
 (唐)32-33③7-8
 38-39②3
 (五代十国)84②3
 85②3
 86②3
 87②3
 88②3
 无定河(朔水)-
 (唐)40-41③7-⑤8
 无定河(晋延水)-
 (唐)40-41③7-⑤8
 无患渠-
 (唐)55-56③5
 无编(唐)72-73③5
 无肆(隋)15 16⑤5
 (唐)48-49⑤5
 无棣沟-
 (唐)48-49⑤5
 无编(隋)21-22③5
 (唐)55-56③6
 (五代十国)89③5
 无虞(唐)69-70④4
 无虞-(隋)11 12⑤6
 26-27⑤2
 天山△(唐)34-35②4
 36-37②4
 76-77①5-6
 (五代十国)94②6-7
 天山军(唐)63 84③10
 (天山)鸟德山△
 (唐)75③6-7
 天山(折罗漫山)△
 (唐)63-64③10 11
 (天山)都督军山△
 (唐)42-43③7-④8
 天门山△(隋)23②3
 天门关(唐)46-47③4
 天门岭△
 (唐)50-51④6-⑤5
 78-79③5-④4
 天马都督府(解苏)
 (唐)63-64④4
 天井关(唐)46 47④4
 天县长(唐)54③7
 天长城(唐)48-49④2

天水郡(隋)7 8⑤2
 天目山△
 (隋)21-22③4
 (唐)55-56④5
 天台山△
 (隋)21-22④5
 (唐)38-39④6
 55-56⑤7
 天平节度使
 (隋)38-39③5
 (五代十国)84③5
 85③5
 86③5
 87③5
 88③5
 天池
 (唐)67-68⑤18
 天池-(隋)17-18④4
 (唐)46 47④4
 67-68②10
 天池监(唐)46-47④3
 天成军(唐)46-47①6
 61-62⑤12
 天社山△
 (唐)65-66⑤8
 天河(隋)71②1
 72-73③8
 天竺(隋)3-4③3-④4
 (唐)34-35③3-④4
 36-37③3-④4
 天官军(唐)65 66④3
 天社山△(隋)5-6④7
 ⑩18
 11-12④4
 (大社山)霍山△
 (唐)54④4-⑤4
 天陵山△
 (隋)5-6②20
 天彭门(隋)13-14④4
 天路山△
 (唐)69-70⑤8
 天雄节度使
 (五代十国)84②4
 ③2
 85②4
 87②4
 88②4
 91②2
 天隋(唐)78-79⑤4
 天德军(唐)38-39①3
 40-41③6
 (五代十国)84①3
 五丈河-
 (五代十国)84③4
 85③4
 86③4
 87③4
 88③4
 五丈原(隋)7-8④4
 (唐)40-41④11
 五台(隋)17-18④5
 (唐)46-47④5
 五台山△
 (隋)17-18③5
 ④4-5
 (唐)32-33③8
 38-39②4
 46-47②5
 (五代十国)85②4
 88②4
 五台山:峰山△
 (隋)46-47③4-②5
 五龙山△
 (隋)7-8②6
 26-27③8
 五回(唐)48-49③3
 五回山△
 (唐)48-49③2
 五回岭△
 (隋)15-16③2
 五妇山△
 (隋)13 14④6
 五华楼(唐)80-81⑩8
 五花山△(唐)52-53⑤10

五陵阪(唐)40-41③12
 五岭△(唐)57-58⑦4-6
 69 70②7-8
 五弩尖半
 (唐)63-64③4-6
 五岫陆(唐)63-64③8 ②10
 五原(隋)7 8⑤4
 (唐)40-41⑤5
 五原郡(隋)7-8②5
 不韦(唐)67-68⑤6
 不化制水-
 (五代十国)94②2
 屯门镇(唐)69-70⑤9
 屯留(隋)17-18④4
 (唐)46-47⑤4
 牙拉尚布△
 (唐)76-77③13
 平川-(唐)40-41⑦6
 平乡(隋)15-16⑥2
 (唐)48-49⑥2
 平氏(隋)5 6⑧7
 (唐)52-53③10
 平水-(隋)7-8⑤6
 (唐)46-47⑤3
 平水(唐)55-56⑤6
 平乐(隋)24-25③8
 (唐)69-70③6
 平乐水-
 (隋)24-25②8-③8
 (唐)69-70②6-③6
 (平乐县)台登城
 (唐)80-81②5
 平卢节度使
 (唐)38-39②5
 50-51⑤3
 (五代十国)84②5
 85②5
 86②5
 87②5
 88②5
 平卢军(唐)50-51⑤4
 平安京(唐)36-37③9
 (五代十国)82-83③9
 平西(唐)71②1
 平江(五代十国)93②3
 平兴(隋)24-25⑤10
 (唐)69-70⑤8
 平阴(隋)5-6④10
 (唐)44-45④7
 平州(唐)32-33③8
 38-39②5
 48-49③6
 (五代十国)82-83③7
 84③5
 平夷(隋)17-18⑤3
 (唐)46-47④3
 67-68⑤11
 (五代十国)93⑤6
 平夷守捉(唐)61 62⑤13
 平阳(隋)57-58⑦5
 平阳政唐)57-58⑤5
 平阳县(隋)26-27⑤5
 平戎城(唐)65-66④3
 平地松林(五代十国)82-83②7
 平利(唐)52-53③6
 平邑(隋)48-49③3
 平陆(隋)5-6⑤10
 (唐)44-45⑤7
 平羌(隋)13-14④4
 (唐)65-66④4
 (平羌水)青衣水-
 (唐)85-86④4
 平林(隋)26-27②6
 平昌(隋)15-16⑤4
 (唐)48-49⑤4
 平昌县(唐)17-18⑦2
 平武(隋)13-14③5
 平武郡(隋)13-14③5
 平南(隋)69-70④6
 平泉(隋)13-14⑤5
 (唐)65-66⑤5
 平城(隋)17-18⑤5
 (唐)46-47④5
 67-68⑦10

平城京(唐)34-35③9
 平高(隋)7 8⑤3
 (唐)40-41⑦4
 76-77③10
 平恩(隋)15-16③3
 (唐)48-49③3
 平凉(隋)7 8⑦3
 (唐)40-41③4
 平凉郡(隋)7-8③3
 平原(隋)15-16⑤4
 (唐)48-49⑤4
 69-70④6
 平原郡(隋)15-16⑤4
 平部山△(隋)11-12⑥5
 平康(隋)13-14③4
 (唐)65-66③4
 平康水-
 (隋)65-66③4
 平棘(隋)15-16⑤2
 (唐)48-49⑤2
 平舒(隋)15-16④4
 (唐)48-49④4
 平遥(唐)59-60④4
 平遥(隋)24-25⑤3
 (唐)72-73⑤5
 平琴州(唐)69-70⑤5
 平温(隋)17-18⑤4
 (唐)46 47④4
 平靖山(唐)54④1
 (隋)46-47⑤8
 平舆(隋)5-6⑤8
 (唐)44-45⑤5
 平壤(隋)3 4③8
 平壤城(唐)32-33③9
 36 37③8
 50 51⑤5
 末岛(隋)44-45②11
 末嘴(唐)80-81③4
 正义县(唐)69-70④7
 正平(隋)17-18⑦3
 (唐)46-47⑤3
 69-70③4
 正西(隋)13-14⑤5
 正州(唐)78-79⑤3
 正阳(唐)54③4
 (五代十国)88③5
 甘州(唐)32-33③7
 61-62⑥10
 76-77②9
 (五代十国)82-83③6
 甘州回鹘
 (五代十国)82-83③5-6
 甘谷(唐)40-41⑩6
 甘松山△
 (隋)13-14③4
 甘泉(唐)67-68⑤8
 甘泉山△
 (唐)40-41③12
 甘泉水-
 (隋)7-8③5
 (唐)63-64③11
 76-77②7
 甘泉宫(隋)7-8③5
 甘松岭△
 (唐)65-66③4
 甘峻山△
 (隋)9-10④10
 (唐)61-62⑤10-⑥10
 甘棠州(唐)72-73⑤4
 甘棠镇
 (五代十国)89⑤4
 甘露镇
 (五代十国)89④4
 可汗浮图城
 (隋)30-31②10
 44-45③3
 (五代十国)84③4
 可泉(隋)13-14③3
 (唐)67-68③9
 可敦城(唐)75③7
 ③9
 可蓝山△
 (隋)7-8⑦3
 东乡(隋)11 12④5
 (唐)52-53④4
 东川-(隋)30 31③8
 东川郡(唐)80-81③5

东安等(西山八国)
 (唐)76-77③9
 东丹(五代十国)82-83②8
 东区(隋)69 70④4
 ④6
 东平府
 (唐)78-79③7
 东平郡(隋)5-6⑤10
 东光(隋)15 16⑤4
 (唐)48-49⑤4
 东安(隋)5 6④12
 13 14③4
 28②6
 (唐)67-68③11
 (东安)木鹿州
 (唐)63 64③4
 东阳(唐)55-56⑤6
 65-66⑤5
 东阳江-
 (隋)55-56⑤5
 东阳县(隋)21-22④4
 东牟山△
 (隋)50 51⑤6
 78 79④5
 东牟守捉(唐)34 35③8
 44-45③11
 东关水-(唐)52-53④5-4
 东辽县(隋)23③5
 东洛(隋)46-47⑤3
 东西高梁州
 (唐)65-66⑤3
 东谷(唐)61-62⑤13
 东阿(隋)5-6④10
 (唐)44-45④7
 东院关(唐)46-47②5
 东园池-
 (唐)40-41③7
 东京(唐)78-79④6
 (五代十国)82-83②8
 86③4
 87③4
 88③4
 东谷山△
 (隋)17-18 7 3
 东卢-
 (唐)80 81③4
 东沙水-
 (唐)65 66②2-③2
 67-68③8
 76-77④9
 东府(五代十国)89④5
 90④5
 东府亭城
 (唐)48-49⑤3
 东林守捉
 (唐)63-64②9
 东洛州
 (五代十国)89③5
 90③5
 东突厥(隋)7-8②1-2
 东受降城
 (唐)38-39①3
 40-41③9
 东都(隋)5-6⑤8
 (东都)大梁山△
 (唐)69-70②10
 东室韦部
 (唐)50-51④4
 东莞(隋)5-6⑤12
 东凉(唐)40-41⑩12
 东陵(唐)59-60⑤5
 东都(隋)5-6⑤6
 (隋)32-33③8
 44-45③3
 (五代十国)84③4
 85③4
 90②4
 东都畿都防御使
 (唐)38-39③4
 东望(唐)71②1
 72-73③8
 东海(隋)5-6⑤13
 (唐)44-45⑤10
 东海-(隋)5-6⑤15-⑤16

东亚百夷来求 严更束丽两巫 秦秦夏哥赖整 襄中北归且曲师非临

东海一 隋: 21 22 ② 6 ④ 6
唐: 32-33 ③ 9-④ 9
36 37 ③ 8-④ 8
38 39 ③ 6-④ 6
44 45 ⑥ 12 ⑧ 12
54 ② 8 ③ 9
55 56 ② 9 ⑦ 9
五代十国: 84 ② 6-④ 6
85 ③ 6-④ 6
86 ② 6-④ 6
87 ③ 6 ④ 6
88 ③ 6 ④ 6
89 ③ 6 ④ 6
90 ③ 6 ④ 6

东南郡 隋: 5-6 ⑧ 13
东莱郡 隋: 5 6 ⑧ 13
东莱守捉 隋: 34 35 ③ 8
44-45 ③ 10
东夷 隋: 34 35 ③ 3
63-64 ④ 5
东泽 隋: 59 60 ⑤ 5
东游水 一
唐: 52-53 ③ 3 ④ 3
东渭桥 隋: 40-41 ③ 13
东魏 隋: 28 ② 6
东玄山△ 隋: 23 ② 2
亚泽 五代十国: 82 83 ④ 4
百丈 隋: 65 66 ⑤ 4
百丈戍 隋: 57-58 ⑧ 7
白门殿 一
隋: 17 18 ⑦ 5
唐: 48-49 ⑦ 1
百牛 隋: 46 47 ③ 4
百牛关 隋: 52 53 ② 3
百石山△
隋: 17-18 ② 2
百休守捉 隋: 61 62 ③ 6
百花谷 隋: 5-6 6 7
百里洲 隋: 52-53 ⑤ 8
百里城 隋: 40-41 ⑧ 5
白谷城 隋: 武宁守
唐: 61 62 ⑨ 10
百城堆△
隋: 11-12 ② 3
百济 隋: 3 4 ③ 8
百泉 隋: 7-8 ⑦ 3
唐: 40-41 ⑧ 4
百胜节度使
五代十国: 89 6 2
90 6 2
百家堡 隋: 40-41 ⑦ 5
百梯山△
隋: 17 18 ② 2
臭水 一 隋: 52-53 ⑤ 7
臭水 隋: 59 60 ② 7
69-70 ③ 4
臭州 隋: 38-39 ⑤ 2
59-60 ⑤ 4
五代十国: 93 ③ 1
臭安洋 一
隋: 5 6 ④ 13
唐: 44-45 ④ 10
臭安城 隋: 高帝
唐: 44-45 ④ 10
臭宇水 一
唐: 59-60 ⑤ 3-4
臭陵 隋: 26-27 ③ 4
唐: 52-53 ⑤ 8
臭陵郡 隋: 26-27 ③ 4
臭兵等州 隋: 广阳城
唐: 48-49 ③ 4
臭望山△
隋: 26-27 ⑤ 4
臭道 隋: 26-27 ③ 4
臭蒙 隋: 69-70 ③ 4
臭播海 一
唐: 34 35 ② 3
42-43 ④ 2
63-64 ② 6-7

来南 隋: 69-70 ⑦ 2
来京 隋: 69 70 ④ 5
来雅 隋: 65 66 ⑦ 7
来州 隋: 67 68 ③ 9
80 81 ④ 5

严州 隋: 38 39 ② 3
69-70 ④ 5
五代十国: 92 ④ 4
93 ④ 2

严泰山△ 隋: 54 ④ 4
严道 隋: 13 14 ⑤ 3
唐: 65 66 ⑤ 3

更牛山△
隋: 21 22 ⑤ 2
康狄 隋: 80-81 ② 5
康城 隋: 15 16 ④ 4
唐: 48 49 ④ 4
丽水 一 唐: 32-33 ④ 6
34 35 ④ 5
36-37 ④ 5
55 56 ⑥ 6

丽水 唐: 乌逆水 一
隋: 61-62 ③ 13
丽水节度
唐: 80-81 ④ 1-2
丽水城 隋: 36-37 ④ 5
五代十国: 93 ⑤ 5
丽水城 寻传人川城
隋: 80-81 ③ 2
丽水 唐: 禄写江 一
唐: 80 81 ④ 2
丽果 隋: 59-60 ④ 4
两当 隋: 11 12 ② 4
唐: 52-53 ② 3
西林部 隋: 80 81 ② 5
46-47 6 3 ⑦ 2
梁山 隋: 11 12 ④ 7
唐: 52-53 ④ 6
梁山△ 隋: 11 12 ④ 8 5 7
唐: 44 45 ④ 7
水水 一 隋: 59-60 6 7
水州 隋: 32-33 ④ 7
59 60 ⑤ 6
坐峡 一 隋: 11 12 ③ 8
唐: 52-53 ④ 7

坐城山△
隋: 17 18 ⑦ 3
坐回守捉
隋: 50 51 ⑤ 4
坐城 一
五代十国: 91 ④ 4 ⑤ 9
奉天 隋: 40 41 ⑨ 6
奉化 隋: 55 56 ⑤ 7
奉化节度使
五代十国: 89 ④ 2
90 ④ 2
奉公楼 隋: 21 22 ③ 5
奉符 隋: 52 53 ④ 6
奉先 隋: 40 41 ⑨ 7
奉州 隋: 65-66 ④ 4
⑦ 6
奉国 隋: 11-12 ④ 4
唐: 52 53 ③ 3
奉、岩、远等州
隋: 65 66 ③ 4
奉德城 隋: 80-81 ③ 4
奉阳 隋: 26-27 ⑤ 5
唐: 52-53 ③ 9
五代十国: 84 ③ 4
奉城 隋: 15-16 ③ 3
唐: 48-49 ③ 3
夏卜肆 隋: 76-77 ③ 6
夏水 一 隋: 26-27 ③ 5 ④ 6
唐: 52-53 ⑤ 9-10
夏丘 隋: 5-6 ⑦ 11
夏丘故城 魏县
唐: 44 45 ⑦ 8
夏州 隋: 32 33 ③ 7
38-39 ② 3
40-41 ⑤ 6
五代十国: 84 ② 3
85 ② 3
86 ② 3
87 ② 3
88 ② 3

夏县 隋: 17 18 ⑦ 3
唐: 46-47 ⑦ 3
夏屋山△
隋: 17 18 ③ 5-4
唐: 46 47 ② 4-5

夏绥节度使
隋: 38-39 ② 3
夏勿州都督府
隋: 32 33 ② 9
50 51 ⑤ 5
夏勿耶那
五代十国: 94 ② 4
夏寺寺 隋: 76-77 ④ 6
夏巴 隋: 76-77 ④ 6
夏淮 隋: 76-77 ⑧ 12
夏息山△
隋: 80-81 ③ 8

夏 部

中山 隋: 57-58 ⑤ 12
中川等州
隋: 65 66 ⑤ 3
中白渠 一
唐: 40 41 ③ 12 13
中牟 隋: 44-45 ⑥ 5
中江水 一
五代十国: 91 ④ 2-⑤ 2
⑦ 7-⑧ 7

中江 隋: 内江水 一
隋: 65 66 ⑤ 5
中江水 隋: 内江水 一
唐: 65 66 ⑤ 5 ⑥ 6
中条山△
隋: 44 45 ⑤ 2 ⑥ 1
46-47 6 3 ⑦ 2
中吴节度使
五代十国: 89 ③ 5
90 ③ 5

中京
隋: 78-79 ⑤ 5
中受降城
隋: 38-39 ③ 3
40-41 ③ 7
中部 隋: 40-41 ③ 7
中都县 隋: 44-45 ⑤ 7
中津 隋: 17 18 ⑧ 4
唐: 44 45 ⑤ 16
中梁山△
隋: 52 53 ② 3
中百城 一
唐: 69 70 ③ 9
中渭桥 隋: 40-41 ③ 12
北川 隋: 13-14 ⑤ 5
北汀守捉
隋: 48-49 ② 5
北平 隋: 15 16 ③ 3
唐: 48-49 ③ 3
北平郡 隋: 15-16 ③ 6
北邱山△
隋: 44 45 ⑤ 16
北石楼山△
隋: 17 18 ⑤ 2
北江 一 隋: 52 53 ⑤ 8
北地郡 隋: 7 8 ⑤ 4
北成津 隋: 71 ⑤ 2
北谷 隋: 67-68 ② 9
北河 一 隋: 30-31 ③ 8-9
④ 7
北京 五代十国: 86 ② 4
87 ② 4
北室 隋: 19 20 ③ 4 5
北庭 隋: 75 ② 3
北庭节度使
隋: 34-35 ② 4
75 ② 5-6
北庭都督府
唐: 34 35 ② 4
北庭 唐: 泽西城 一
五代十国: 94 ② 6
北庭 隋: 24 25 ③ 8
唐: 69-70 ③ 6
北庭 隋: 46-47 ④ 4
五代十国: 85 ④ 4
北海 一 隋: 29 ② 7
唐: 50-51 ② 8-9
北海 隋: 5-6 ④ 13
唐: 44-45 ④ 10
北海郡 隋: 5-6 ④ 12
北盐池 一 隋: 61-62 ④ 4

北野 隋: 55 56 ⑤ 4
北野 隋: 5 6 ⑦ 7
北义 隋: 48 49 ③ 3
五代十国: 82-83 ② 5-③ 5
北仁 隋: 11-12 ④ 5
唐: 40-41 ⑤ 5
52-53 ④ 4
归化 隋: 71 ③ 2
归化山△ 隋: 24-25 ④ 12
归化州 隋: 69 70 ⑤ 5
归乐州 隋: 72 73 ⑤ 6
五代十国: 92 ② 3
归州 隋: 32 33 ③ 8
38-39 ④ 3
32-33 ④ 7
五代十国: 91 ④ 5
93 ② 2
归政 隋: 9-10 ⑤ 11
归顺 隋: 67 68 ② 11
归顺州 隋: 48 49 ② 4
归恩州 隋: 69 70 ⑤ 5
五代十国: 92 ③ 4
归善 隋: 24 25 ③ 12
唐: 69-70 ⑤ 10
归善 隋: 69-70 ⑤ 5
归德节度使
五代十国: 85 ③ 4
86 ③ 4
87 ③ 4
88 ③ 4
归德县 隋: 55 56 ⑤ 4
归木水 一
隋: 9 10 ④ 3
归木河 一
唐: 34-35 ③ 4
63 64 ④ 9
76-77 ② 5
归木城 隋: 63-64 ④ 9
归木郡 隋: 9 10 ④ 2
归安城 隋: 3-4 ④ 4
唐: 32 33 ④ 4
归水 隋: 13-14 ⑤ 5
唐: 65 66 ⑤ 5
⑦ 7

归马 隋: 80-81 ⑤ 5
归州 隋: 32-33 ③ 7
67-68 ③ 10
归江 隋: 24-25 ③ 11
唐: 67 68 ⑦ 9
69 70 ③ 9
归江 隋: 80 81 ⑤ 5
归江 隋: 17 18 ⑦ 3
唐: 44-45 ⑤ 15
46 47 ⑤ 3
归阿 隋: 21-22 ② 4
唐: 55-56 ③ 5
归阿 隋: 76-77 ⑤ 12
归周 隋: 48-49 ③ 3
归罗 隋: 67-68 ② 8
80-81 ② 4
归罗 隋: 80-81 ② 4
归早 隋: 5-6 ⑤ 11
唐: 44-45 ⑤ 8
归魏 隋: 80-81 ④ 5
归魏 隋: 威州
唐: 67-68 ⑤ 10
归亭山△
隋: 21 22 ② 3
归魏山 隋: 威州山△
唐: 42 43 ② 5-6
75 ② 5-6
归宗 隋: 80 81 ④ 5
归山 隋: 44 45 ③ 3
归山 隋: 69-70 ③ 3
归山 隋: 21 22 ④ 3
24-25 ④ 7
30-31 ③ 10
唐: 57-58 ④ 9
69-70 ③ 5
归山 隋: 21-22 ④ 3
归水 隋: 15-16 ④ 2
归水 一 隋: 24 25 ③ 9
唐: 69 70 ③ 7
临耳 隋: 13-14 ④ 4

临耳 隋: 65 66 ⑤ 4
临耳郡 隋: 13-14 ④ 3
临耳 隋: 23 ⑤ 5
唐: 55-56 ⑤ 6
临汝 隋: 44-45 ③ 3
临江 隋: 11-12 ⑤ 6
唐: 52-53 ⑤ 5
72 73 ⑤ 7
临安 隋: 55-56 ④ 5
临安县 隋: 23 ④ 4
临羌城 隋: 9 10 ⑤ 10
临邑 隋: 5 6 ⑤ 11
唐: 44-45 ④ 8
临沂 隋: 15 6 ⑤ 12
唐: 44-45 ⑤ 9
临汾 隋: 17-18 ③ 3
唐: 46-47 ⑤ 3
临汾郡 隋: 17-18 ③ 3
盖泽 隋: 40 41 ⑤ 5
临武 隋: 26-27 ⑤ 5
唐: 57 58 ⑤ 5
临河 隋: 15-16 ⑤ 2
唐: 48-49 ⑤ 2
临松山△ 隋: 9-10 ④ 10
临泉 隋: 17-18 ④ 2
唐: 46-47 ④ 2
临济 隋: 15-16 ④ 11
唐: 44 45 ④ 8
临野 隋: 5-6 ④ 12
唐: 44 45 ④ 9
临洛 隋: 15-16 ⑤ 2
唐: 48 49 ⑤ 2
临洛 隋: 69-70 ③ 7
临洛水 一
五代十国: 92 ② 5 ③ 5
临洛水 隋: 魏水 一
隋: 24-25 ③ 9-④ 9
唐: 69-70 ③ 7-④ 7
临洛 隋: 24-25 ③ 9
临洛 隋: 13 14 ④ 6
唐: 65-66 ④ 6
临洛 隋: 9 10 ⑤ 11
临洛 隋: 23 ② 4
临洛 隋: 9-10 ⑥ 12
临洛 隋: 61 62 ⑧ 12
临洛 隋: 9-10 ⑥ 11
临洛 隋: 65 66 ④ 4
临洛 隋: 69 70 ⑤ 5
临洛 隋: 7 8 6 6
唐: 40 11 ⑦ 7
临洛 隋: 15 6 ⑦ 10
唐: 44-45 ⑦ 7
临洛 隋: 15 16 ③ 4
临洛 隋: 121 22 ④ 5
唐: 55 56 ⑥ 7
临洛江 一
唐: 35-56 ⑥ 7
五代十国: 89 ④ 5
90 ④ 5
临洛 隋: 望洛 一
隋: 19 20 ⑤ 4
临洛 隋: 24 25 ⑦ 7
临洛 隋: 15-16 ⑦ 1
临洛 隋: 44-45 ⑦ 9
临洛 隋: 15-16 ⑦ 3
唐: 48-49 ⑦ 3
临洛 隋: 5-6 ④ 12
唐: 44 45 ④ 9
临洛 隋: 15-16 ⑥ 3
唐: 48-49 ⑥ 3
临洛 隋: 17 18 ⑦ 5
临洛 隋: 5-6 ③ 18
唐: 44-45 ④ 4
临洛 隋: 15-16 ③ 7
临洛 隋: 15-16 ③ 7
临洛 隋: 69 70 ② 6
临洛 隋: 13 14 ④ 4
唐: 55-56 ④ 6
65-66 ⑤ 4
临洛 隋: 15-16 ⑥ 2
唐: 48-49 ⑥ 2
临洛山△ 隋: 54 ⑤ 2
临洛 隋: 9-10 ⑥ 11
唐: 61-62 ④ 13

临九乃乞久长升丹乌丘乐年朱乔向卓垂董董禹乘舞乙飞尹孔司承乱承豫六亢玄

临横府
五代十国 82-83 ②7
临善城 唐 61-62 ③11
临淮 唐 44-45 ⑤6

九部

九十九泉一
唐 42-43 ④11
九门 隋 15-16 ④2
唐 48-49 ④2
九山△ 隋 5-6 ③19
九山祠 隋 5-6 ③20
九斗山△ 隋 23 ③3
九公山△
隋 21-22 ③3
九龙山△ 隋 23 ③5
唐 55-56 ③6
九华△ 五代十国 90 ③3
九华山△ 唐 57-58 ②10
五代十国 89 ③3
九曲 唐 44-45 ③16
76-77 ②9
九曲车 唐 76-77 ③9
九曲城 隋 5-6 ③17
九州石 唐 69-70 ③7
九江郡 隋 21-22 ④2
九流 隋 13-14 ④4
唐 65-66 ④4
九京山△
隋 17-18 ⑤5
九姓乌护
五代十国 94 ④4 ⑤5
九原 隋 7-8 ⑤5
唐 40-41 ⑤6
九真 隋 24-25 ⑤3
唐 72-73 ⑤5
九真郡 隋 24-25 ⑤3
九襄川 唐 80-81 ⑤3
九城山△
隋 26-27 ⑤4
唐 57-58 ⑤4
九德 隋 24-25 ⑤3
唐 72-73 ⑤5
九城山△
隋 7-8 ⑤5
唐 40-41 ⑤12
乃乌
唐 76-77 ⑤13
乃宁
唐 76-77 ⑤6
乞伏泊一
隋 17-18 ⑤5
久越得 魏 北魏都督府
唐 63-64 ⑤5
长川 隋 17-18 ⑤2
长子 隋 17-18 ⑤4
唐 46-47 ⑤4
长山 隋 5-6 ④11
唐 44-45 ④8
长山△ 隋 21-22 ④4
唐 52-53 ④8
长口镇 唐 50-51 ④5
长水 唐 44-45 ④2
长丰 隋 48-49 ④4
长汀 唐 55-56 ④2
长乐 隋 15-16 ⑤3
唐 55-56 ⑤5
长乐县 隋 21-22 ⑤4
长乐城 唐 40-41 ③13
长乐府 五代十国 89 ③4
长乐路使 唐 34-35 ③7
55-56 ③5
长石山△ 唐 44-45 ④16
长白山△
隋 15-6 ④11
唐 44-45 ④8
长宁川水一
隋 9-10 ⑤10
长宁州 唐 65-66 ⑤5
长宁谷 隋 9-10 ⑤10
长平关 隋 17-18 ⑤4
唐 46-47 ⑤4
长平郡 隋 17-18 ⑤4

长池 隋 11-12 ⑤4
长阳 隋 52-53 ⑤8
长州 唐 72-73 ⑤6
长江 隋 13-14 ⑤6
唐 55-56 ⑤4 6
65-66 ⑤6
长江一 隋 32-33 ③7 8
38-39 ③5
五代十国 84 ④4
长江 大江一
隋 52-53 ⑤5 9
54 ⑤6 4-6
57-58 ②9 1-10
五代十国 88 ⑤5-4
89 ⑤2-③3
90 ⑤2-③3
91 ⑤2 ④4
唐 7 ⑤9
长山 江水一
隋 11-12 6 5 ④8
21-22 ④4-3
26-27 ④6 ③7
长安 隋 17-8 ⑤5
唐 40-41 ⑤6
长安故城
隋 7-8 ⑤5
长安 隋 26-27 ②5
唐 52-53 ④9
长芦 隋 15-16 ④4
唐 48-49 ④4
长社 隋 44-45 6 4
长沙 隋 26-27 ⑤5
长沙府 五代十国 93 ②3
长沙郡 隋 26-27 ⑤5
长林 隋 26-27 ⑤5
唐 52-53 ④9
长松 隋 13-14 ⑤5
唐 65-66 ⑤5
五代十国 89 ④4
长山 隋 17-8 ⑤5
唐 40-41 6 6
长明 隋 67-68 ③18
长和 隋 67-68 ③17
长杨 隋 26-27 ③4
长河 隋 15-16 ⑤4
唐 48-49 ⑤4
长河水一 赤水一
唐 65-66 ⑤3-②3
长岭△ 隋 21-22 ⑤2
长岭府
唐 78-79 ④4
长武城 隋 17-8 ⑤4
唐 40-41 ⑤5
长洲 隋 5-6 6 5
长洲 唐 55-56 ⑤6
长季 隋 11-12 ②4
唐 52-53 ②3
长城 隋 21-22 ③4
唐 55-56 ③5
67-68 ⑤8
长城郡 唐 80-81 ④5
长城堡 唐 61-62 ③13
长存宫 隋 7-8 ③7
长清 隋 5-6 ④10
唐 44-45 ④7
长县 隋 5-6 ③18
唐 44-45 ④4
长道 隋 11-12 ③3
唐 61-62 ③15
长策一 隋 52-53 ④9
长傍城 唐 80-81 ④3
长溪 隋 55-56 ③5
五代十国 89 ④4
长溪一 唐 55-56 7 5-③5
长塘湖一
隋 21-22 ③4
唐 55-56 ③5
长塘镇 唐 65-66 ③3
升平县 唐 40-41 ③6
升正桥 唐 65-66 ③9
升原来一
唐 40-41 ③11 12
升麻 唐 67-68 ⑤10

升麻 唐 80-81 ④5
升川 隋 17-18 ④4
丹山 唐 65-66 ④5
丹水 隋 5-6 ④5
丹水一 隋 5-6 7 4-5
17-18 ④4
唐 38-39 ③3
52-53 ②7-②8
五代十国 84 ③3
85 ③3
86 ③3
87 ③3
88 ③3
丹水 汝水一 唐 46-47 ⑤4
丹州 唐 38-39 ③3
40-41 ⑤8
五代十国 84 ③3
85 ③3
86 ③3
87 ③3
88 ③3
丹阳郡 隋 21-22 ②4
丹阳郡一
唐 57-58 ⑤11
五代十国 89 ③4
90 ③4
丹岭 隋 13-14 ②4
丹徒 隋 55-56 ②5
丹陵 隋 13-14 ②4
丹陵 唐 65-66 ②4
丹山△ 五代十国 82-83 ②5-6
马九部 唐 50-51 ③4
马九州一 奉天你迦斯城一
唐 63-64 ⑤5
马水一 唐 40-41 5 6-7
马仁关 隋 40-41 ⑤8
马长 唐 34-35 ③3
36-37 ③3
76-77 ③2
马仗那 唐 32-33 ③4
马二 隋 7-8 ⑤1
唐 40-41 ⑤2
马石山△
隋 57-58 ⑤10
马古干 隋
五代十国 82-83 ②7
马古河一 五代十国 94 ②4
马场 隋 3-4 ②3
马山 隋 21-22 ③4
唐 54 ④6
马伤 隋 21-22 ③5
马子 唐 76-77 ④6
马那水一
唐 40-41 ④6
马那局 隋 30-31 ④4
马岭山△ 隋 17-18 6 4-7 3
唐 46-47 ⑤4 ⑥3
马那罗部 唐 32-33 ②9
36-37 ②8
50-51 ④4
马那系水山△
五代十国 94 ②4
马那城 隋 雍州都督府
唐 63-64 ④4
马思
五代十国 82-83 ⑤5-④5
马泊水一
隋 30-31 ④4-5
五代十国 82-83 ②2
马逆水一 丽水一
唐 61-62 ⑤13
马宰州 唐 63-64 ③9
乌骨江一
唐 50-51 ⑤5
乌骨城 隋 19-20 ⑤5
唐 50-51 ⑤5
乌城守捉
唐 61-62 ⑤12
乌城堡 唐 46-47 ③5
乌洛河一
唐 34-35 ③2-3
36-37 ③2-3
乌前河一 博罗河一
唐 63-64 ③3 ④4

乌茶 唐 32-33 ④5
34-35 ④4
乌海一 唐 76-77 ③8
乌守捉
唐 63-64 ②9
乌素固部
唐 50-51 ③3 ④3
乌程 隋 21-22 ③5
唐 55-56 ③6
乌鲁古河一
五代十国 82-83 ②6
乌南岛 隋 44-45 ②11
乌湖海一
唐 32-33 ③9
36-37 ③8
50-51 ⑥4
乌雷 唐 72-73 ③8
乌象山△
唐 80-81 ④5
乌兼部 隋 80-81 ③5
乌坦囊
五代十国 82-83 ③3
乌撒部 隋 80-81 ③6
乌城寨 隋 55-56 ③6
乌德山△
唐 75 ③6 7
乌德 隋 30-31 ③10
丘州 唐 67-68 ⑤8
乐山 隋 24-25 ⑤7
唐 69-70 ⑤5
乐乡 隋 26-27 ②5
唐 52-53 ④9
乐平 隋 17-18 ⑤5
唐 46-47 ④5
乐光 隋 55-56 ②1
72-73 ③8
乐至 唐 65-66 5 6
乐安 隋 21-22 ②2
唐 54 ③2
55-56 6 6
乐安县 隋 21-22 ④5
乐安江一
唐 38-39 ④5
57-58 ④10 ④10
五代十国 89 ④3
90 ④3
乐安城一
唐 55-56 ⑥6
乐会县 隋 69-70 ⑥6
乐成县 隋 21-22 ⑥5
乐寿 隋 15-16 ④4
唐 48-49 ④4
乐昌 隋 24-25 ②11
唐 69-70 ②9
乐城 隋 24-25 ④10
唐 55-56 6 6
69-70 ④8
乐陵 隋 15-16 5 5
唐 48-49 5 5
乐绝 唐 71 ⑥1
乐消镇 隋 9-10 ③9
乐温 唐 52-53 ⑥4
乐源 唐 59-60 ④4
乐福 唐 40-41 ⑥6
年 隋 76-77 ⑥12
年 唐 76-77 ⑥6
朱附 隋 5-6 ⑥4
朱附关 隋 15 6 ⑤5
唐 46-47 ⑤3
朱奇 隋 24-25 7 3
唐 72-73 7 5
朱离江一
唐 72-73 ⑤5
朱俱波 隋 30-31 ⑥7
朱俱波一 魏州
唐 63-64 ⑥7
朱南山△
唐 61-62 ⑥15
朱提 唐 67-68 ⑥10
朱提江一
唐 67-68 ⑥11-③11
80-81 ⑥6
朱山△ 隋 15-16 ②3

在谷水一
唐 40-41 ③13
余珠 唐 65-66 ③3
向城 隋 5-6 ⑦5
唐 52-53 ②9
单沙城 唐 32-33 3 9
50-51 6 4
单青城 隋 19-20 6 4
单山水一 隋 26-27 2 7
单山△ 隋 23 ③5
复州 唐 38-39 ④4
52-53 ⑤10
五代十国 84 ④4
85 ④4
86 ④4
87 ④4
88 ④4
复丹山△ 隋 15-16 ③6
复州 五代十国 92 ③3
复津 隋 13-14 ②6
唐 61-62 ②15
复袁川一
隋 9-10 ③10
禹城县 唐 44-45 ⑥7
乘氏 隋 5-6 ⑤9
唐 44-45 ⑤6
舞阳 唐 44-45 ⑥4

乙(一丁)部

乙奇乌骨
五代十国 94 ②4
乙山△ 隋 21-22 ⑤4
乙山祠 五代十国 93 ⑤2
唐 65-66 ⑤5
乙狐 隋 15-16 ③2
唐 46-47 ②6
乙狐道 唐 46-47 ②6
48-49 ③2
乙越 隋 65-66 6 3
尹州 唐 67-68 5 8
孔山△ 隋 17-18 6 ②
唐 46-47 5 2
孔阳水一
隋 52-53 3 6
司竹园 隋 7-8 8 5
唐 40-41 ⑨6
永昌 隋 44-45 ⑥8
乱麻 五代十国 84 2 4
85 2 4
质水一 隋 26-27 6 5 7 5
承天 隋 唐 46-47 ⑤4
五代十国 84 2 4
87 2 4
承化县 唐 72-73 6 5
承德 隋 5-6 ⑥6
豫宁 隋 57-58 ③7
豫州 隋 44-45 ⑤5
豫章 隋 21-22 ③2
唐 57-58 ④8
豫章山△
唐 55-56 ⑤6
豫章郡 隋 21-22 ④2

一 部

六合 隋 21-22 ②4
唐 54 ③6
六合山△
隋 21-22 ②4
六真山△
唐 44-45 ⑤4
六真关 隋 40-41 6 4
龙山 隋 24-25 ③13
衣水一 隋 19-20 5 3
唐 48-49 2 7
50-51 5 3
衣池 隋 42-43 ③3 ④4
75 ③3
衣池州 唐 42-43 ④3
衣池郡 隋 唐 42-43 ④3
衣池县 唐 46-47 ③1
衣州等州 唐 48-49 ③1

玄亦充京卒在究亮亭考高商率班豪褒襄襄冯次决冻冶凉凌写军农冠冕冕计训诂诂许批诂识识谈谈诸诸谦谦谄谄谢谢二元云些十千协华

玄武(隋) 13-14 ④5
 (唐) 85-86 ④5
 五惠山△
 (隋) 5-6 ⑤3
 文川(隋) 13-14 ④4
 (唐) 65-66 ④4
 文州(隋) 32-33 ④7
 38-39 ⑤2
 72-73 ⑤5
 文谷(隋) 24-25 ⑤3
 文河(隋) 30-31 ⑤10
 (唐) 63-64 ⑤10
 文和成(隋) 61-62 ⑤14
 文城(隋) 17-18 ⑤4
 (唐) 46-47 ⑤4
 文城守捉
 (隋) 61-62 ⑤11
 文盛(隋) 24-25 ⑤3
 (唐) 72-73 ⑤5
 文盛郡(隋) 24-25 ⑤3
 (亦思意) 热毒-
 (五代十国) 94 ②4
 亦黑拉山△
 (五代十国) 94 ②4-5
 亦黑拉岭
 (五代十国) 94 ②5
 兖州(唐) 59-60 ⑤4
 京山(隋) 26-27 ②6
 (唐) 52-53 ④10
 京山△(隋) 26-27 ②6
 (京口) 楚陵
 (隋) 21-22 ②4
 京水(唐) 59-60 ⑤4
 京水-(隋) 5-6 ⑤18
 (唐) 44-45 ⑤17
 京帅(隋) 7-8 ⑤5
 京兆府(唐) 38-39 ③3
 40-41 ⑤6
 (五代十国) 85 ③3
 86 ③3
 87 ③3
 88 ③3
 京兆郡(隋) 7-8 ⑤5
 京城山△
 (隋) 55-56 ②5
 京城(唐) 32-33 ③7
 辛敬祚(隋) 76-77 ③13
 夜郎(唐) 59-60 ⑤4
 ⑤6
 兖州(唐) 32-33 ③8
 38-39 ③5
 44-45 ⑤7
 (五代十国) 84 ③5
 85 ③5
 86 ③5
 87 ③5
 88 ③5
 兖州观察使(唐) 38-39 ③5
 兖州(唐) 59-60 ⑤6
 莘山(隋) 5-6 ④11
 (唐) 44-45 ④8
 莘亭山△
 (唐) 44-45 ④8
 亳州(唐) 32-33 ③8
 38-39 ③4
 44-45 ⑦6
 (五代十国) 84 ③4
 85 ③4
 86 ③4
 87 ③4
 88 ③4
 高门关(唐) 44-45 ⑤2
 高平(隋) 17-18 ⑦4
 (唐) 46-47 ⑤4
 高平川水-
 (隋) 7-8 ⑤2-⑤3
 高石水-
 (隋) 19-20 ⑤3
 高安(唐) 157-58 ④8
 高州(唐) 38-39 ⑥3
 67-68 ④11
 69-70 ⑤6
 78-79 ④4
 (五代十国) 92 ⑤5

高阳(隋) 15-16 ④3
 (唐) 48-49 ④3
 高阳城(隋) 52-53 ④7
 高华岭(隋) 21-22 ⑦4
 (唐) 55-56 ④5
 高邮(隋) 21-22 ②4
 (唐) 54 ⑤7
 高陵- (隋) 44-45 ⑤6
 高邑(隋) 15-16 ⑤2
 (唐) 48-49 ⑤2
 高丽(隋) 3-4 ②8-③8
 (唐) 32-33 ②9-③9
 五代十国: 82-83 ③8
 高灵山△
 (唐) 65-66 ④6
 高鸡泊-(隋) 15-16 ⑤3
 高附都督府(晋) 咎咎;
 (唐) 63-64 ⑤5
 高东(隋) 5-6 ⑤11
 (唐) 44-45 ⑤8
 高岸(隋) 30-31 ③10
 (唐) 63-64 ③10
 高要(隋) 24-25 ④10
 (唐) 69-70 ④8
 高亭山△
 (唐) 57-58 ⑤5
 高唐(隋) 15-16 ⑤4
 (唐) 48-49 ⑤4
 高唐(五代十国) 91 ②2-③7
 高陵(隋) 7-8 ⑤6
 (唐) 40-41 ⑤13
 高凉(隋) 24-25 ⑤9
 高凉郡(隋) 24-25 ⑤9
 高凉(隋) 5-6 ④13
 高凉(晋) 44-45 ④10
 (唐) 44-45 ④10
 高凉郡(隋) 5-6 ⑤13
 高粱山△
 (隋) 11-12 ④6 ⑤6
 高粱水-
 (唐) 46-47 ⑤3
 高领堡(唐) 46-47 ⑤5
 高凉(隋) 11-12 ⑦5
 高越原(隋) 9-10 ④11
 高粱共山△
 (唐) 80-81 ③3
 高粱贡山(五代十国) 93 ⑥5
 高望山(隋) 17-18 ⑤8
 高望岭△
 (唐) 46-47 ⑤3
 高水-(唐) 61-62 ④13-12
 高石(隋) 17-18 ⑤3
 (唐) 46-47 ⑤3
 高石水-
 (隋) 17-18 ⑤3
 (唐) 38-39 ②3
 (五代十国) 84 ②3
 85 ②3
 86 ②3
 87 ②3
 88 ②3
 高石水(赤水) -
 (唐) 46-47 ③9-④3
 高石郡(隋) 17-18 ⑤3
 高孤(隋) 15-16 ⑤9
 (唐) 44-45 ⑤6
 高州(唐) 32-33 ③7
 38-39 ③3
 52-53 ②6
 (五代十国) 84 ③3
 85 ③3
 86 ③3
 87 ③3
 88 ③3
 高寒(隋) 32-33 ③4
 63-64 ④6
 高洛
 (隋) 5-6 ⑦4
 (唐) 52-53 ②7
 高凉府
 (唐) 78-79 ④6
 高道
 (隋) 26-27 ②5
 (唐) 52-53 ④9

淮阴(隋) 15-16 ④4
 (唐) 48-49 ④4
 淮正(隋) 5-6 ⑤8
 (唐) 44-45 ⑤5
 雍布拉冈
 (唐) 76-77 ③13
 雍州(唐) 32-33 ③7
 雍县(隋) 7-8 ⑤4
 (唐) 40-41 ⑤5
 雍静(隋) 24-25 ⑤8
 雍水-(隋) 11-12 ②5
 (唐) 52-53 ②4
 五代十国: 91 ②3-②8
 雍山(隋) 80-81 ③5
 雍州(唐) 67-68 ⑤8
 雍谷(唐) 52-53 ②4
 雍店(隋) 5-6 ⑤8
 (唐) 44-45 ⑤5
 雍城(隋) 11-12 ②4
 (唐) 52-53 ②3
 雍斜(五代十国) 91 ②3-②3
 雍汶水-
 (唐) 44-45 ④8
 雍县(隋) 5-6 ④11
 重山(隋) 7-8 ⑤5
 (唐) 40-41 ⑤6
 襄平守捉
 (唐) 50-51 ⑤4
 襄安(隋) 21-22 ③3
 襄州(唐) 32-33 ③8
 38-39 ③4
 52-53 ③9
 (五代十国) 84 ③4
 85 ③4
 86 ③4
 87 ③4
 88 ③4
 襄阳(隋) 26-27 ①5
 (唐) 52-53 ③9
 襄阳郡(隋) 26-27 ①5
 襄邑(隋) 5-6 ④9
 (唐) 44-45 ⑤6
 襄武(隋) 7-8 ⑤1
 (唐) 61-62 ④14
 襄国郡(隋) 15-16 ⑤2
 襄垣(隋) 17-18 ⑥5
 (唐) 46-47 ⑤5
 襄岫(隋) 5-6 ⑦7
 (唐) 44-45 ⑦4
 襄城郡(隋) 5-6 ⑥6
 襄陵(隋) 17-18 ③3
 (唐) 46-47 ③3
) 部
 冯水-(隋) 26-27 ③4
 冯乘(隋) 26-27 ③4
 (唐) 69-70 ③7
 冯翔(隋) 7-8 ⑤6
 (唐) 40-41 ⑦7
 冯湖郡(隋) 7-8 ⑤6
 冯陵(唐) 80-81 ④5
 冯水-(隋) 21-22 ②2
 冻村(五代十国) 94 ②4
 冻城(唐) 63-64 ③7
 治南山△
 (隋) 21-22 ③3
 治炉城(唐) 44-45 ⑦4
 凉川(隋) 7-8 ⑤2
 凉州(唐) 32-33 ③7
 61-62 ⑦12
 76-77 ②9
 凉州(西凉府)
 (五代十国) 82-83 ③6
 凌山△(隋) 63-64 ③7-8

农牧(唐) 76-77 ④6
 冠氏(隋) 15-16 ⑥3
 (唐) 48-49 ⑥3
 冠军(隋) 5-6 ⑤5
 吴水-(隋) 32-33 ②6-③6
 36-37 ②5-③5
 61-62 ④6-⑤6
 76-77 ①8-②8
 象句(隋) 5-6 ⑤9
 (唐) 44-45 ⑤6
) 部
 让山△(隋) 21-22 ③4
 (比乾臣水) 土护真河-
 (唐) 50-51 ⑤4-3
 训州(隋) 13-14 ⑦4
 (唐) 59-60 ⑦2
 训直川(唐) 80-81 ④4
 训北支都
 (唐) 32-33 ③9
 36-37 ①8
 50-51 ③5
 训水(唐) 71 ③2
 训州(唐) 32-33 ③8
 38-39 ③4
 44-45 ③4
 (五代十国) 84 ③4
 85 ③4
 86 ③4
 87 ③4
 88 ③4
 训月(隋) 5-6 ⑤8
 (唐) 44-45 ⑤5
 训存金(隋) 15-16 ④2
 训悉那(五代十国) 94 ②3
 (训罗罗支) 条支都督府
 (唐) 63-64 ⑤5
 训吻(隋) 30-31 ④5
 训白(隋) 65-66 ④4
 训黑(唐) 34-35 ③3
 63-64 ④5
 训州(唐) 32-33 ③7
 72-73 ③6
 训州(唐) 72-73 ③7
 训水(唐) 52-53 ③4
 训水-(隋) 52-53 ③4-④4
 训羌江-
 (唐) 32-33 ③6-7
 34-35 ③5-6
 76-77 ③8-④9
 80-81 ②4
 (训济城) 晋安城
 (唐) 67-68 ②9
 训真水-
 (唐) 42-43 ⑤10
 75 ⑤9
 训真水汶
 (唐) 42-43 ⑤9
 训驷(唐) 80-81 ③5
 训、训等州
 (唐) 65-66 ②4-③4
 训城(隋) 5-6 ⑤13
 (唐) 44-45 ⑤10
 训量(隋) 21-22 ④5
 (唐) 55-56 ⑤6
 88 ③3
 训阳(隋) 5-6 ⑥6
 训统郡(唐) 80-81 ③4
 训者城(唐) 63-64 ③7
 训罗州(唐) 67-68 ⑤8
 训地(唐) 34-35 ③2
 训禄山△
 (隋) 5-6 ⑥13
 训县(隋) 5-6 ⑦9
 (唐) 44-45 ⑦6
 训都(隋) 5-6 ⑦9
) 部
 二部
 二部△(隋) 15-16 ⑥5
 元氏(隋) 15-16 ⑤2
 (唐) 48-49 ⑤2
 元城(隋) 15-16 ⑤3
 (唐) 48-49 ⑤3

云内(隋) 17-18 ②5
 云中(唐) 46-47 ⑤6
 云中(万寿寺)
 (隋) 7-8 ②8
 云中守捉(唐) 40-41 ③8
 46-47 ③5
 云中郡督府
 (唐) 42-43 ③9-10
 云中守州州
 (唐) 40-41 ⑤6
 云台山△
 (隋) 13-14 4 5
 (唐) 52-53 ④3
 云阳(隋) 7-8 8 5
 (唐) 40-41 ⑤6
 云州(唐) 32-33 ②8
 38-39 ①4
 46-47 ①5
 (五代十国) 82-83 ②7
 84 ①4
 85 ①4
 云安(隋) 11-12 ⑤6
 (唐) 52-53 ⑤5
 云安监(五代十国) 91 ②9
 云际洞(唐) 69-70 ⑤7
 云岩(隋) 40-41 ⑦8
 云南(唐) 28 ④4
 云南峽(唐) 80-81 ④4
 云亭山△
 (唐) 52-53 ④4
 云梦(隋) 26-27 ②6
 (唐) 54 ④1
 些乐城(唐) 67-68 ⑤5
 些乐城(隋) 80-81 ③3
) 部
 十部(唐) 67-68 ④8
 千金冶城
 (唐) 48-49 ③6
 千金堡(唐) 44-45 ①16
 千金(隋) 30-31 ③6
 (唐) 63-64 ③6
 千乘(隋) 5-6 ⑤12
 (唐) 44-45 ⑤9
 协州
 (隋) 3-4 ④6
 13-14 ⑤5
 28 ②6
 (唐) 67-68 ③11
 华山山△(隋) 5-6 ④11
 7-8 ⑤7
 (唐) 40-41 ③14
 46-47 ⑦2
 华不注山△(唐) 44-45 ⑥8
 (华氏国) 被吐蕃子城
 (隋) 3-4 ④4
 华州(唐) 38-39 ③3
 40-41 ③7
 78-79 ④6
 (五代十国) 84 ③3
 85 ③3
 86 ③3
 87 ③3
 88 ③3
 华阳(唐) 52-53 ②4
 华阴(唐) 7-8 ④7
 (唐) 40-41 ③8
 华阴山△
 (隋) 26-27 ⑤5
 华池(隋) 17-8 ⑤5
 (唐) 40-41 ⑦6
 华池水-
 (隋) 7-8 ⑤5-⑦6
 (唐) 40-41 ⑦6-⑧7
 华亭(隋) 7-8 ⑦3
 (唐) 40-41 ④4
 (五代十国) 90 ⑤5
 华亭县(唐) 55-56 ③7
 华容(隋) 26-27 ②4
 (唐) 57-58 ③5
 华原(隋) 7-8 ⑤5

五武(隋) 13-14 ④5
 (唐) 85-86 ④5
 五惠山△
 (隋) 5-6 ⑤3
 文川(隋) 13-14 ④4
 (唐) 65-66 ④4
 文州(隋) 32-33 ④7
 38-39 ⑤2
 72-73 ⑤5
 文谷(隋) 24-25 ⑤3
 文河(隋) 30-31 ⑤10
 (唐) 63-64 ⑤10
 文和成(隋) 61-62 ⑤14
 文城(隋) 17-18 ⑤4
 (唐) 46-47 ⑤4
 文城守捉
 (隋) 61-62 ⑤11
 文盛(隋) 24-25 ⑤3
 (唐) 72-73 ⑤5
 文盛郡(隋) 24-25 ⑤3
 (亦思意) 热毒-
 (五代十国) 94 ②4
 亦黑拉山△
 (五代十国) 94 ②4-5
 亦黑拉岭
 (五代十国) 94 ②5
 兖州(唐) 59-60 ⑤4
 京山(隋) 26-27 ②6
 (唐) 52-53 ④10
 京山△(隋) 26-27 ②6
 (京口) 楚陵
 (隋) 21-22 ②4
 京水(唐) 59-60 ⑤4
 京水-(隋) 5-6 ⑤18
 (唐) 44-45 ⑤17
 京帅(隋) 7-8 ⑤5
 京兆府(唐) 38-39 ③3
 40-41 ⑤6
 (五代十国) 85 ③3
 86 ③3
 87 ③3
 88 ③3
 京兆郡(隋) 7-8 ⑤5
 京城山△
 (隋) 55-56 ②5
 京城(唐) 32-33 ③7
 辛敬祚(隋) 76-77 ③13
 夜郎(唐) 59-60 ⑤4
 ⑤6
 兖州(唐) 32-33 ③8
 38-39 ③5
 44-45 ⑤7
 (五代十国) 84 ③5
 85 ③5
 86 ③5
 87 ③5
 88 ③5
 兖州观察使(唐) 38-39 ③5
 兖州(唐) 59-60 ⑤6
 莘山(隋) 5-6 ④11
 (唐) 44-45 ④8
 莘亭山△
 (唐) 44-45 ④8
 亳州(唐) 32-33 ③8
 38-39 ③4
 44-45 ⑦6
 (五代十国) 84 ③4
 85 ③4
 86 ③4
 87 ③4
 88 ③4
 高门关(唐) 44-45 ⑤2
 高平(隋) 17-18 ⑦4
 (唐) 46-47 ⑤4
 高平川水-
 (隋) 7-8 ⑤2-⑤3
 高石水-
 (隋) 19-20 ⑤3
 高安(唐) 157-58 ④8
 高州(唐) 38-39 ⑥3
 67-68 ④11
 69-70 ⑤6
 78-79 ④4
 (五代十国) 92 ⑤5

华直阜南索真乾博历厉仄原雁匹巨匡医卡占卢贞卓睿列则利麟制荆剑刺荆内同

华原 唐: 40-41 ② 7
 直谷关 唐: 46-47 ② 6
 直河 唐: 54 ② 6
 直罗 唐: 40 41 ② 6
 直罗城 隋: 7-8 ② 5
 阜城 隋: 115-116 ④ 4
 唐: 48-49 ④ 4
 南乡 隋: 5-6 ② 5
 南川 唐: 59-60 ③ 3
 南山 五代十国: 84 ② 2-3
 85 ② 2 3
 86 ② 2 3
 南山 唐: 71 ③ 1
 南山 仇摩 晋山 唐
 隋: 30-31 ⑤ 7-8
 南口水 唐
 唐: 65-66 ⑦ 5
 67 68 ② 11
 五代十国: 91 ② 2 ② 7
 南巴 唐: 69 70 ② 7
 南丰 唐: 57-58 ⑤ 9
 南丰县 隋: 21-22 ② 3
 南由 隋: 7-8 ④ 4
 唐: 40-41 ③ 5
 72-73 ⑤ 5
 南皮 隋: 115-116 ④ 4
 唐: 48-49 ④ 4
 南平 唐: 52-53 ② 3
 57-58 ⑦ 5
 南平州 唐: 59-60 ⑦ 4
 72-73 ⑥ 5
 南平县 隋: 26-27 ③ 5
 南平州 五代十国: 93 ③ 1
 南平州 石城 唐
 唐: 67 68 ⑤ 10
 南平州总管府 隋: 28 ③ 5
 南白集 唐
 唐: 40 41 ③ 12-13
 南州 隋: 38-39 ④ 2
 59-60 ③ 3
 五代十国: 90 ③ 3
 南安 隋: 21 22 ⑥ 4
 唐: 55-56 ④ 4
 57 58 ⑦ 7
 南充 隋: 11-12 ④ 4
 唐: 52-53 ③ 3
 南阳 隋: 5-6 ⑦ 6
 唐: 52-53 ② 9
 南阳郡 隋: 5 6 ⑥ 6
 南诏 唐: 36-37 ④ 6
 南场馆 建水城 唐
 唐: 80-81 ⑤ 5
 南谷 唐: 61-62 ② 14
 南苏州 唐: 50-51 ⑤ 5
 南陈馆 唐: 55-56 ⑤ 7
 南和 隋: 15-16 ② 2
 唐: 48-49 ⑤ 2
 南郡 隋: 11 12 ② 5
 唐: 52-53 ② 4
 南河 隋: 30-31 ④ 7
 唐: 69 70 ⑤ 6
 南昌 隋: 24-25 ⑤ 8
 唐: 71 ④ 3
 南京 唐: 78-79 ④ 4
 南京 燕京 五代十国: 82 83 ③ 7
 南定县 唐: 72-73 ⑥ 6
 南宮 隋: 15-16 ③ 3
 唐: 48-49 ⑤ 3
 南城 隋: 21-22 ③ 3
 唐: 57-58 ⑤ 9
 南亭 唐: 67-68 ⑦ 9
 南郡 隋: 26-27 ③ 5
 南家 隋: 19-20 ④ 4
 南顿 隋: 5 6 ⑦ 8
 唐: 44-45 ⑦ 5
 南侯 隋: 24-25 ⑥ 6
 唐: 52-53 ⑥ 4
 71 ④ 2
 南陵 隋: 21-22 ③ 3
 唐: 57-58 ② 11
 南部 隋: 11-12 ④ 4

南部 唐: 52-53 ③ 3
 南浦 隋: 11-12 ⑤ 6
 唐: 52-53 ③ 5
 南流 唐: 71 ④ 3
 南流江 唐
 唐: 69-70 ⑤ 6
 南海 隋: 24-25 ④ 11
 唐: 69-70 ④ 9
 南海府 唐
 唐: 78 79 ④ 4
 南海郡 隋: 24-25 ④ 11
 南海 涨海 隋
 隋: 21-22 ③ 3-4
 24-25 ⑥ 10-⑦ 12
 唐: 32-33 ⑤ 8
 38-39 ⑦ 4 5
 55 56 ③ 2-4
 69-70 ⑦ 9-⑧ 12
 五代十国: 92 ④ 6 ⑤ 7
 南符 隋 唐
 隋: 32-33 ④ 5
 南康 隋: 21-22 ⑥ 2
 唐: 57 58 ⑦ 7
 南康郡 隋: 21 22 ⑥ 2
 南康州 米 唐
 唐: 63-64 ④ 4
 南溪 隋: 13 14 ⑦ 5
 唐: 67 68 ② 11
 南漳 隋: 26-27 ② 4
 唐: 52-53 ④ 8
 东水 隋: 5-6 ② 18
 唐: 44-45 ⑥ 7
 东卢 唐: 69 70 ⑤ 8
 东头水 隋
 隋: 19 20 ⑤ 3
 东明 隋: 30-31 ④ 4
 东乡 隋: 7-8 ④ 7
 唐: 40 41 ⑤ 8
 东阳 隋: 5-6 ⑥ 8
 唐: 44-45 ⑤ 5
 永定 隋: 15 16 ④ 2
 唐: 48-49 ④ 2
 真昌 隋: 5-6 ⑦ 17
 真珠河 隋
 隋: 34 35 ② 3
 36-37 ② 3
 63-64 ③ 6
 真符 隋: 65 66 ④ 4
 真腊 隋: 3-4 ⑦ 12
 唐: 32-33 ⑤ 7
 五代十国: 82-83 ⑦ 12
 真源 唐: 44-45 ⑦ 6
 乾宁军 唐: 48-49 ④ 4
 五代十国: 88 ② 5
 乾陀 唐: 40-41 ⑦ 7
 乾州 五代十国: 84 ③ 3
 85 ③ 3
 86 ③ 3
 87 ③ 3
 88 ③ 3
 乾陀罗 唐: 36-37 ③ 3
 乾封 唐: 44-45 ③ 8
 乾溪 唐: 65-66 ③ 8
 博平 隋: 15-16 ④ 4
 唐: 48-49 ④ 4
 博白 唐: 69-70 ⑤ 5
 博东 唐: 76-77 ④ 6
 博州 唐: 38-39 ② 5
 48-49 ④ 4
 五代十国: 84 ② 5
 85 ② 5
 86 ② 5
 87 ② 5
 88 ② 5
 博林 唐: 24 25 ⑤ 10
 博昌 隋: 5 6 ③ 12
 唐: 44-45 ③ 9
 博罗 隋: 24-25 ④ 12
 唐: 69-70 ④ 10
 五代十国: 92 ③ 7
 博城 隋: 5-6 ④ 11
 博恭 隋: 65-66 ③ 3
 博陵县 隋: 9-10 ⑥ 11
 博陵郡 隋: 15-16 ④ 2

博野镇 唐: 69-70 ⑥ 6
 博野 隋: 15-16 ④ 3
 唐: 48-49 ④ 3
 博望山 隋
 隋: 15-16 ⑦ 2
 唐: 57-58 ① 11
 厂部
 历山 隋: 15 6 ⑤ 9
 历阳 隋: 21-22 ③ 4
 唐: 54 ④ 6
 历阳山 隋
 隋: 15 16 ② 3
 历阳郡 隋: 21 22 ③ 4
 历城 隋: 15-6 ④ 10
 唐: 44-45 ④ 7
 历亭 隋: 15 16 ⑤ 4
 唐: 48-49 ⑤ 4
 历乡 唐: 52 53 ④ 10
 历次 隋: 15-16 ⑤ 5
 唐: 48-49 ⑤ 5
 原州 唐: 32-33 ③ 7
 40-41 ⑦ 4
 76-77 ④ 10
 五代十国: 84 ③ 2
 85 ③ 2
 86 ③ 2
 87 ③ 2
 88 ③ 2
 原阳镇 隋: 17-18 ② 3
 原武 隋: 5-6 ⑥ 7
 唐: 44 45 ⑤ 4
 原武城 隋 唐
 隋: 44-45 ⑤ 4
 唐: 46 47 ② 4
 雁门 隋: 17-18 ③ 4
 唐: 46 47 ② 4
 雁门节度使 五代十国: 84 ② 4
 85 ② 4
 雁门关 唐: 46-47 ② 4
 ④ 4
 雁门郡 隋: 17 18 ② 4
 厂部
 匹陵 唐: 76 77 ④ 13-⑤ 13
 匹陵城 隋: 3-4 ④ 5
 唐: 32-33 ④ 6
 34-35 ④ 5
 76-77 ④ 6
 76-77 ④ 6
 五代十国: 82-83 4 5
 厂部
 厂水 唐: 48-49 ③ 3-4
 唐: 48-49 ③ 3-4
 巨合城 唐: 44-45 ④ 8
 巨洋水 隋
 隋: 15-6 ③ 12-④ 12
 巨林 五代十国: 93 ⑥ 6
 巨峰山 隋
 隋: 17-18 ④ 4
 巨鹿 隋: 15 16 ③ 3
 唐: 48 49 ⑤ 3
 巨野 隋: 5-6 ⑤ 10
 唐: 44-45 ⑤ 7
 巨野泽 隋
 隋: 5 6 ⑤ 10
 巨野泽 大野泽 唐
 唐: 44-45 ⑤ 7
 巨梁水 隋
 隋: 15-16 ③ 6-5
 匡川 隋: 67 68 ③ 17
 匡州 唐: 40 41 ⑥ 8
 67-68 ③ 17
 匡州城 隋: 7 8 ⑤ 7
 匡国节度使 五代十国: 84 ④ 4
 85 ④ 3
 86 ④ 3
 87 ④ 3
 匡城 隋: 5-6 ⑤ 8
 唐: 44 45 ⑤ 5
 医龙间山 隋: 19-20 ⑤ 4

医巫间山 唐
 唐: 50-51 ⑤ 4
 卜部
 卡曲寺 唐: 76 77 ④ 6
 卡寨寺 唐: 76-77 ④ 13
 占不秀山 隋
 隋: 69 70 ② 15
 占城 隋: 32-33 ⑦ 13
 34-35 ⑦ 12
 五代十国: 82-83 ⑦ 12
 卢乡 隋: 5 6 ④ 13
 卢山 隋: 5 6 ⑤ 13
 卢山 隋: 13-14 ⑤ 3
 唐: 65-66 ⑤ 3
 卢山都督府 唐
 唐: 42 43 ④ 7 8
 卢子关 唐: 40 41 ⑥ 6
 卢氏 隋: 5 6 ⑥ 5
 唐: 46-47 ⑥ 2
 卢水 隋: 15-16 ② 6
 19-20 ⑤ 3
 21-22 ⑤ 2
 唐: 50-51 ③ 6
 59 60 ④ 6
 五代十国: 84 ① 5
 卢龙 隋: 15-16 ③ 6
 唐: 48 49 ③ 6
 卢龙节度使 唐
 唐: 38-39 ② 5
 五代十国: 84 ② 5
 85 ② 5
 卢龙 隋: 15 16 ② 5-6
 19-20 ⑤ 3
 唐: 48 49 ② 6
 卢州 隋: 78 79 ④ 5
 卢阳 隋: 26-27 ③ 6
 唐: 59-60 ⑥ 6
 卢县 隋: 5 6 ④ 10
 唐: 44-45 ④ 7
 卢思台 唐: 48-49 ④ 4
 卢缙侯 唐: 57 58 ④ 4
 卢鹿郡 隋: 80-81 ⑤ 5
 卢溪 唐: 59-60 ④ 7
 贞女山 隋
 隋: 24 25 ③ 10
 卓特 唐: 76-77 ④ 4 5
 卓摩 唐: 76-77 ④ 6
 曹家城 唐: 63-64 ⑤ 4
 厂部
 列人 唐: 48-49 ⑥ 2
 则拉岗 唐: 76-77 ④ 7
 利水 唐: 67-68 ③ 9
 利斤 五代十国: 94 ③ 2
 利州 唐: 32-33 ③ 7
 39-39 ③ 2
 52 53 ③ 2
 五代十国: 91 ③ 2 ③ 7
 利和 唐: 65-66 ④ 4
 利国山 唐: 57-58 ② 10
 利城 唐: 80 81 ④ 3
 利城县 隋: 23 ② 5
 利州城 隋: 40-81 ⑥ 4
 刺丹 隋: 9-10 ③ 10
 唐: 61 62 ⑥ 11
 制长信 唐: 80-81 ④ 5
 制胜关 唐: 40-41 ④ 4
 荆山 隋: 11-12 ④ 9
 26-27 ② 4
 唐: 52-53 ④ 8
 荆门山 隋
 隋: 26-27 ③ 4
 荆门军 五代十国: 93 ② 3
 荆门县 唐: 52 53 ④ 9
 荆州 隋: 32-33 ③ 8
 52-53 ③ 9
 荆江 隋: 唐: 57-58 ③ 6
 荆南节度使 唐
 唐: 38 39 ④ 4
 五代十国: 84 ④ 3

荆南节度使 五代十国: 93 ② 3
 荆溪 唐: 55-56 ⑤ 5
 五代十国: 89 ④ 4
 90 ④ 4
 剑口 隋: 13-14 ③ 6
 剑门 唐: 65-66 ③ 6
 剑川 隋 唐
 唐: 80 81 ③ 3-4
 剑川城 唐: 36 37 ④ 5
 80-81 ③ 3
 五代十国: 93 ③ 5
 剑水 隋 唐
 唐: 29 ② 4
 剑平占刚河 唐
 唐: 42-43 ③ 5
 75 ② 5
 剑州 唐: 36-39 ③ 2
 65-66 ③ 6
 五代十国: 90 ④ 4
 91 ④ 2 9 7
 剑羌 唐: 80-81 ③ 3
 剑河 唐: 42-43 ② 5-6
 75 ④ 4 2 5
 五代十国: 82 83 1 5
 剑南 隋: 65-66 ③ 6
 剑南节度使 唐
 唐: 65-66 ⑤ 5
 剑南东川节度使 唐
 唐: 38-39 ② 2
 剑南西川节度使 唐
 唐: 38-39 ② 2
 剑县 隋: 21 22 ④ 5
 唐: 55-56 ⑤ 6
 剑溪 唐: 55-56 ⑤ 6
 荆国 隋: 3-4 ④ 5-⑤ 5
 厂部
 冈州 唐: 69 70 ⑤ 8
 冈底斯 隋
 隋: 3 4 ③ 4
 唐: 32-33 ③ 5
 34-35 ③ 4
 76-77 ③ 4
 五代十国: 82-83 ③ 4
 内乡 隋: 5-6 ⑦ 5
 唐: 52 53 ② 8
 内丘 隋: 15-16 ⑤ 2
 唐: 48-49 ⑤ 2
 内江 隋: 13 14 ⑥ 6
 唐: 65-66 ⑥ 6
 内江水 中江 隋 唐
 唐: 65 66 ④ 5
 内江水 中江水 唐
 唐: 65-66 ⑤ 5-⑥ 6
 内江水 涪陵江 唐
 唐: 59-60 ⑤ 5-⑤ 4
 内亭 隋: 24 25 ⑤ 6
 唐: 69-70 ⑤ 4
 内部 隋: 7-8 ⑦ 6
 内黄 隋: 15-16 ⑦ 2
 唐: 48-49 ⑦ 2
 内川 隋: 40 41 ⑦ 5
 内乐 唐: 67-68 ⑤ 10
 内安 隋: 21-22 ③ 3
 唐: 54 ③ 5
 内安郡 隋: 21-22 ③ 3
 同州 唐: 38-39 ③ 3
 40 41 ⑤ 7
 五代十国: 84 ③ 3
 85 ③ 3
 86 ③ 3
 87 ③ 3
 88 ③ 3
 同州防 唐: 38-39 ③ 3
 同谷 隋: 11 12 ② 3
 唐: 61-62 ① 15
 同罗 隋: 29 ③ 7
 唐: 42 43 ② 9-10
 75 ③ 8
 同罗水 隋 唐
 唐: 75 ③ 8
 同官 隋: 7-8 ⑦ 6
 唐: 40-41 ⑦ 7
 同昌 隋: 13 14 ② 5
 唐: 65-66 ② 5

同属八公分兰兴共关并其单奥具前首兹冀冀人介台全会众含余余会拿舒冀仁什仆仇化代仙仪仗伍仲伦什任仰伊位何拉伯伽佳佑依信便保修俭

同县郡 隋:13-14 ②5
同安守捉 安北都护府:
唐:61-62 ③11
同起 唐:67-68 ⑤10
同山△ 隋:5-6 ⑤7
附近水-
唐:67-68 ⑤8
周罗 唐:71 ④3
周桥 隋:5-6 ⑤9

八(ノ)部

八公山△ 隋:21-22 ②3
唐:54 ④4
八角 唐:44-45 ①18
公井 唐:65-66 ⑤5
公井镇 隋:13-14 ⑤5
公安 隋:26-27 ③5
唐:52-53 ⑤9
五代十国:93 ②3
公水 隋:55-56 ⑤5
分水岭△ 隋:7-8 7 3 ⑤3
分宁县 唐:57-58 ③7
分协 唐:67-68 ③10
分株山△ 隋:65-66 ⑤5
兰水县 隋:21-22 ②3
兰州 唐:32-33 ③7
61-62 ⑤13
76-77 ⑤9
“池等府州 唐:40-41 ③4
三沧江-
唐:80-81 ③3 ④4
“京 唐:76-77 ⑤5
“城 唐:63-64 ④5
“城守捉
唐:63-64 ④8
“鹿 隋:15-16 ⑤11
“溪 隋:54 ⑤3
55-56 ⑤5
兴山 唐:52-53 ⑤7
兴化 五代十国:90 ②4
兴元府 唐:38-39 ③2
五代十国:91 ③3、③8
兴王府
五代十国:92 ③6
兴业 唐:71 ④2
兴宁 隋:24-25 ③13
唐:69-70 ③11
兴宁江-
唐:69-70 ③11
兴乐县 隋:13-14 ⑤5
兴安 唐:69-70 ③5
兴州 唐:32-33 ③7
38-39 ③2
52-53 ③3
78-79 ④5
五代十国:91 ③3、③8
兴势 隋:11-12 ②5
兴山县 隋:23 ②5
兴城关 唐:52-53 ③3
兴湖前- 唐:63-64 ③11
兴泰 隋:5 6 ⑥6
兴桥 唐:44-45 ①5
兴道 唐:52-53 ②4
兴德 唐:71 ④2
兴德宫 隋:17-18 ⑤7
共山△ 隋:17-18 ⑤5
共城 隋:17-18 ⑤5
唐:48-49 ①1
羌西驿 唐:40-41 ③14
井州 唐:32-33 ③8
其章 隋:11-12 ④4
唐:52-53 ③3
单于都护府
唐:38-39 ③3
40-41 ③9
单安
隋:5-6 ⑤10
唐:44-45 ⑥7
单州
五代十国:86 ⑤5
86 ⑤5
87 ⑤5
88 ⑤5

典合城 唐:63-64 ⑤10
典冲 隋:3-4 ①12
具州 五代十国:85 ②5
具茨山△ 隋:44-45 ④17
前京县 隋:23 ③6
前溪- 唐:55-56 ④5
首山△ 隋:17-18 ③2
首外川 唐:80-81 ④3
首阳山 晋 首山△
唐:46-47 ②2
慈州 隋:36-37 ③7
冀氏 隋:17-18 ②4
唐:46-47 ⑤4
冀州 唐:32-33 ③8
38-39 ③4
48-49 ③3
五代十国:84 ②4
85 ②4
86 ②4
87 ②4
88 ②4
冀城 隋:17-18 ③2
冀州 唐:32-33 ③7
38-39 ③3
52-53 ③6
五代十国:91 ④4、④9
冀鹿井川 唐:80-81 ④5

人部

人复 隋:11-12 ④7
介山△ 隋:17-18 ③4
唐:46-47 ⑤4
介休 隋:17-18 ③5
唐:46-47 ④3
仓口 唐:48-49 ⑤2
仓岩山△
隋:15-16 ②2
仓岩州 唐:50-51 ⑤5
介州 唐:59-60 ⑥3
全义岭 建城断△
唐:57-58 6 3 ⑤3
69-70 ①6-②6
全节 唐:44-45 ④8
全州 五代十国:93 ③2
全椒 隋:21-22 ②4
唐:54 ③6
会川 唐:32-33 ③7
67-68 ④9
会川城 白朝城部-
五代十国:93 ③6
会川郡曹
唐:80-81 ⑤5-⑥5
会川郡曹府
唐:36-37 ③6
80-81 ⑤5
会水 白亭海-
唐:61-62 ③8
会宁 唐:40-41 ①2
会宁 丘岳-
隋:9-10 ⑤11
会宁关 唐:40-41 ①2
会宁郡 隋:7-8 ⑤1
会州 唐:40-41 ①2
76-77 ②10
会农 唐:78-79 ④6
会昌 唐:40-41 ③13
48-49 ④4
会野等州
唐:65-66 ⑤2
会稽 隋:21-22 ⑤5
唐:55-56 ④6
会稽山△
隋:21-22 ⑤5
唐:38-39 ④5
55-56 ⑤6
会稽郡 隋:21-22 ⑤5
合川 隋:9-10 ⑤11
唐:61-62 ③13
合川守捉 唐:61-62 ③12
合水 隋:7-8 ⑥4
合水镇
五代十国:91 ④1
合州 唐:32-33 ③7

合州 唐:38-39 ③2
52-53 ⑤3
五代十国:91 ⑤3、⑤8
合江 隋:13-14 ②6
唐:65-66 ①6
合江守捉
唐:65-66 ①4
合肥 隋:21-22 ③3
唐:54 ③5
合河 唐:46-47 ⑤2
合河城 唐:61-62 ④6
合河关 唐:46-47 ⑤2
合海 隋:24-25 ⑥7
唐:69-70 ⑥5
合浦江 珠江-
唐:69-70 ⑤5-⑥5
合浦郡 隋:24-25 ⑥7
合道 唐:40-41 ①5
合黎山△
隋:9-10 4 9 10
合黎山 裴梁山△
唐:61-62 ⑤9-10
众龙驿 唐:76-77 ③8
含山 唐:54 ③6
含川 唐:46-47 ⑤3
含淮 隋:24-25 ③11
余干 隋:21-22 ③3
唐:57-58 ⑤9
余水- 唐:38-39 ④5
57-58 ⑤9
五代十国:89 ③3
89 ③3
余不溪- 唐:55-56 ⑥6
余吾州 唐:42-43 ②9-10
余吾寨
五代十国:84 ②4
余杭 隋:21-22 ②4
唐:55-56 ④5
余杭郡 隋:21-22 ②5
余城 唐:55-56 ④7
余姚县 隋:21-22 ②5
无注山△
隋:30-31 ③10
唐:63-64 ③10
五代十国:94 ②6-7
余潭山△ 唐:75 ②5 6
余潭山 曲漫山△
唐:42-43 ②5-6
75 ②5-6
余卫 唐:34-35 ④4
余州 施浪诏-
唐:67-68 ④7
余城 隋:24-25 ③8
唐:69-70 ③6
余城水- 隋:69-70 ③6
余仁 熊崇松
唐:76-77 ④6
余尼木 唐:76-77 4 6
舒州 唐:38-39 ⑤5
54 ⑤4
五代十国:88 ④5
89 ③3
90 ③3
舒城 唐:54 ④4
舒道 隋:13-14 ②5
唐:67-68 ②11
婁溪-
五代十国:91 ⑤3、⑤8
婁溪水-
唐:52-53 ⑤3-⑥3
59-60 ③3 ④3

仁部

仁化 唐:69-70 ②9
仁寿 隋:13-14 ⑤5
唐:65-66 ⑤5
仁寿宫 隋:7-8 ⑤4
什邡 唐:65-66 ④5
什什 隋:29 ③8
唐:42-43 ③11-10
75 ②9-③9
什射殿-
唐:44-45 ③17

仇池山△ 唐:61-62 ③15
仇摩崖山 南山△
隋:30-31 ⑤7-8
化成 隋:11-12 ④4
唐:61-62 ④12
化州 唐:67-68 ⑤8
化明 隋:21-22 ②4
化城 隋:52-53 ④3
北隆 隋:9-10 ⑤11
化蒙 隋:24-25 ④10
唐:69-70 ④8
代州 唐:32-33 ③8
38-39 ②4
46-47 ②4
五代十国:84 ②4
85 ②4
86 ②4
87 ②4
88 ②4
仙人台 隋:15-16 ⑥7
仙山△ 唐:72-73 ⑥5
仙山 唐:78-79 ④3
仙陵山△ 隋:61-62 ③14
仙娥河 裴陵水-
唐:42-43 ③9-8
75 ②8 ③6
仙游宫 隋:7-8 ⑤5
仙真州 唐:42-43 ③9
仪州 唐:38-39 ④4
46-47 ④5
仪陵 隋:11-12 ④4
唐:52-53 ④3
仪坤州
五代十国:82-83 ②7
休宁 隋:21-22 ④4
唐:55-56 ⑤4
休溪洋- 隋:9-10 ⑤11
唐:61-62 ⑤13
休屠城 唐:61-62 ⑥12
休屠州 投汗郡-
唐:63-64 ⑤5
伍加 隋:76-77 ④6-7
伍城 隋:17-18 ③2
伏牛山△
隋:11-12 ⑤6
唐:44-45 ②2-3
52-53 ②8-9
伏庐山△ 隋:17-18 ③3
伏驂 唐:40-41 ①7
伏羌 唐:61-62 ③15
伏侯城 唐:76-77 ②8
伏侯城 西海郡
隋:9-10 ⑤9
伏屠 隋:11-12 ④4
唐:52-53 ④3
伏屠山△ 隋:11-12 ③4
仲山△ 唐:40-41 ③12
仲巴 唐:76-77 ④5
仲云 五代十国:94 ③6 7
伦州 唐:72-73 ④6
五代十国:92 ③3
件城 隋:46-47 ⑤2
任山△ 唐:44-45 ⑥8
任丘 隋:48-49 ④4
任县 隋:48-49 ⑤2
任城 隋:5-6 ⑤10
唐:44-45 ⑤7
仰山△ 唐:57-58 ⑤7
伊水- 隋:5-6 ⑥6
唐:44-45 ⑥3
五代十国:84 ③3 4
85 ③3 4
86 ③3 4
87 ③3 4
88 ③3 4
伊阳 唐:44-45 ⑤2
伊州 唐:36-37 ②15
63-64 ③11
76-77 ③7
78-79 ③7
五代十国:82-83 ②5
伊列河-
隋:30-31 ②7
伊谷 隋:9-10 ②6

伊谷 唐:63-64 ③11
伊谷军 唐:63-64 ③11
伊吾郡 隋:9-10 ②6
伊福河-
唐:34-35 ②3
36-37 ②3
63-64 ②6-7
五代十国:94 ②4
伊阙 隋:5-6 ⑥6
唐:44-45 ⑥3、⑥16
位城 唐:78-79 ④5
何 隋:30-31 4 4
何 贵籍州
唐:63-64 ④4
放水- 隋:26-27 ⑥6
放县 唐:57-58 ⑤6
彼溪- 唐:57-58 ⑤6
伯都 隋:19-20 ④5
伽折 隋:30-31 ④4
伽耶 唐:32-33 ④5
伽耶城
五代十国:82-83 ④4
伽毗馆 唐:80-81 ③4
佐龙驿 唐:80-81 ③8
佉沙州 史 唐:63-64 ③4
佉国 五代十国:84 ③3
依政 隋:13-14 ⑤4
唐:65-66 ⑤4
信义 隋:69-70 ⑤6
信义县 隋:23 ②5
信义 唐:59-60 ③4
信安 隋:21-22 ④4
唐:55-56 ⑥4
信安郡 唐:24-25 ④10
信州 唐:38-39 ④5
五代十国:89 ③3
90 ③3
信州 宗州
唐:67-68 ⑤7
信度 隋:3-4 ④2
信都 唐:48-49 ⑤3
信都郡 隋:15-16 ⑤3
便桥 西渭桥
唐:40-41 ③12
保大节度使
五代十国:84 ③3
85 ③3
86 ③3
87 ③3
88 ③3
保大军 唐:63-64 ③6
保义节度使
五代十国:84 ②4
85 ③3
86 ③3
87 ③3
88 ③3
保宁节度使
五代十国:91 ③7
保宁都护府
唐:65 ⑥4 3
保安 隋:71 ⑤4
保信节度使
五代十国:88 ⑤5
90 ③3
保胜节度使
五代十国:84 ③2
保塞节度使
五代十国:84 ③3
保塞州 隋:61-62 ③13
保塞城 隋:80-81 ②5
保塞城 柳堡城
唐:67-68 ②9
保静镇 五代十国:85 ②2
修化 隋:17-18 ③3
修水- 隋:21-22 ④2
修江- 隋:24-25 ③12
修武 隋:17-18 ①5
唐:44-45 ⑤4
修城 隋:11-12 ②3
修静郡曹府 尉兵-
唐:63-64 ⑤5
修浪驿 唐:80-81 ③5
修 隋:24-25 ⑤7

大夫太夫太奔奔奇奇装装舞舞弃弃犬犬小小光光当当崇崇省省党党辉辉耀耀叶叶古古右右史史叱叱台台吐吐吕吕名名吠吠奚奚员员告告龠龠味味呼呼鸣鸣噉噉咨咨品品

大食：唐 36 37② 2
 大洪山△
 隋 26-27② 5-6
 唐 52-53② 9-10
 大鹤山△：唐 65-66② 6
 大室韦 隋 119-20② 3-5
 大室韦部
 隋 32-33① 9
 36-37① 8
 50-51② 4-6
 大洛泊：隋 42-43② 12
 50-51② 3
 大勃弄：隋 28② 4
 大勃律：唐 32-33② 4
 34 35② 3
 76-77② 2-3
 大施耽：唐 80-81② 3
 大厚姓：唐 80-81② 4
 大屋城：史略
 唐 80-81② 8
 大晏州：唐 63-64② 4
 大哀：隋 24-25② 8
 隋 71② 3
 大哀：隋 9-10② 11
 唐 61-62② 13
 大夏川水：隋 9 10② 11
 大夏山水：隋 61-62② 13
 大留山△：隋 5 6 7
 大莫门城：唐 61 62 8 10
 大海寺：隋 5 6② 18
 大海道：隋 63-64② 10-11
 大莫：隋 11-12② 4
 唐 52-53② 3
 大庚：唐 57-58② 7
 大庚山(东岭)△
 隋 69 70② 10
 大庚镇：隋 21 22② 2
 大感：唐 80 81② 4
 大感罗门山
 唐 80-81② 3
 大雪山△：唐 32 33② 3 6
 34 35② 2 3
 36 37② 2-3
 61-62② 5 6 7 11
 63-64② 6 3 5
 65-66② 4 3
 76-77② 8
 80-81② 2 3 2
 五代十国 93.6 5
 大梁水
 隋 19-20② 4-5
 大梁(梁)：隋 5 6 6 8
 大清水(热海)
 隋 30 31② 7
 唐 63-64② 7
 大野汗
 隋 38-39② 5-4
 大野汗：唐 44-45② 7
 大野汗：唐 野汗
 五代十国 84② 5
 85② 5
 86② 5
 87② 5
 88② 4-5
 大野：唐 80-81② 2
 大野：唐 7 8 5 6
 大野：唐 40-41② 7
 大塔山△：唐 65-66② 5
 大槐山△：隋 5 6② 7
 唐 44-45② 4
 大槐山 具茨山△：唐 44-45② 17
 大澧水：隋 13-14② 3-4
 隋 32-33② 7
 38-39② 1
 65 66② 3 ④ 4
 67-68② 10
 大渡河
 隋 3 4② 6 4 6
 唐 32 33② 7
 五代十国 82-83② 3-6-4 6
 91② 1-15 1
 ② 6 ② 6
 大泽：唐 44 45② 11

大康：唐 69-70② 5
 大遼山△
 隋 11-12② 4
 大瀛水：(唐) 44-45② 5
 大澳州都督府
 唐 42-43② 4-5
 大梁山△(唐) 40-41② 6
 大梁关：隋 7-8② 3
 唐 40-41② 4
 大梅关：唐 40-41② 12
 大播州 五代十国：93② 1
 大水
 隋 26-27② 4-3
 太平：隋 17-18② 3
 唐 46-47② 3
 52-53② 4
 72-73② 5
 太平关：隋 17-18② 3
 唐 46-47② 3
 太平宫：隋 7-8② 5
 太平县：唐 57-58② 11
 太平梁：唐 46-47② 4
 太平山△：隋 7-8② 4
 11-12② 5
 21-22② 5
 唐 32-33② 9
 36-37② 8
 40-41② 5
 50-51② 6-5
 52 53② 4
 65-66② 5
 78-79② 5-⑤ 4
 太白湖：隋 26 27② 6
 太白梁
 隋 40 41② 6-7
 48-49② 2
 太阴山△：隋 5-6② 18
 太行山△
 隋 17-18② 4-5
 唐 32-33② 8
 44-45② 3-4
 46-47② 6-3 5
 48-49② 1-⑤ 1
 五代十国 85② 4-② 4
 太行：隋 17-18② 2
 唐 57-58② 7
 太和关：唐 40-41② 5
 太和城
 隋 67-68② 17
 太和城：唐 80-81② 8
 太和河：隋 19-20② 4
 太原：隋 17-18② 4
 唐 46 47② 4
 太原仓：唐 44-45② 15
 太原府：唐 38-39② 4
 46-47② 4
 五代十国 84② 4
 85② 4
 86② 4
 87② 4
 88② 4
 太原郡：隋 17-18② 4
 太原：隋 5-6② 8
 隋 44-45② 5
 太清宫：唐 44-45② 6
 太清镇：唐 52-53② 7
 太湖：隋 21-22② 3
 唐 54② 4
 太湖：隋 21-22② 5
 唐 32-33② 8-9
 38-39② 6
 55-56② 6
 五代十国 89② 5
 90② 5
 夫江：隋 13-14② 4
 唐 65-66② 4
 夫：唐 76-77② 5
 奔陀浪州
 唐 69-70② 15
 奇沙州都督府(护时)楼
 唐 63 64② 4
 奇沙州：唐 72 73② 4

奇戎城：隋 67-68② 11
 奇州：唐 38-39② 3
 (五代十国) 93② 2
 契丹：隋 19-20② 4-⑤ 4
 唐 36-37② 7-8
 50-51② 4
 契美山△
 唐 40-41② 6
 契美：唐 42-43② 9
 75② 8
 契骨：隋 29② 4-5
 契骨：隋 30-31② 9
 契徒水
 隋 7-8② 6-⑤ 7
 (晋) 延水(无定河)
 隋 40-41② 7-⑤ 8
 契丹：唐 78-79② 4
 契山△：隋 26-27② 7
 契良湖：唐 54② 7
 契城：唐 安善
 唐 52-53② 9
 契港：唐 57-58② 7
 廿部
 弃头：唐 76-77② 6
 九部
 尤口 五代十国：90② 4
 尤水
 隋 5-6② 14 ④ 14
 尤溪：唐 55-56② 4
 五代十国 89② 4
 七部
 乞水：隋 21 22② 27
 唐 57-58② 10
 乞阳：隋 21-22② 4 3
 唐 57-58② 10
 87② 3
 乞阳郡：隋 21 22② 2
 小(中)部
 小辽水
 隋 19-20② 4-5
 小史：邢色波
 唐 63 64② 4
 小汝水
 隋 44-45② 5-6
 小羊：象堪
 唐 76-77② 3-4
 小别山△：唐 54② 1
 小别山△：唐 44-45② 17
 小封：唐 65-66② 4
 小勃律：唐 28② 4
 小勃律：隋 32-33② 4
 34-35② 3
 76-77② 2
 小施耽：唐 80-81② 3
 小海
 隋 42-43② 10-9
 75② 8
 小黄：隋 21-22② 3
 小梁：唐 80-81② 4
 小梁罗门国
 唐 80-81② 1-④ 1
 小梁水
 唐 44-45② 4 5
 小播州 五代十国 93② 1
 小梁谷水：唐 40-41② 13
 少山：唐 46 47② 5
 少年山△：隋 7-8② 6
 唐 40-41② 13
 少年山△：隋 5 6② 6
 唐 44-45② 16
 光山：隋 21-22② 2
 唐 54② 2
 光化：隋 26-27② 6
 唐 52-53② 10
 光汉县
 隋 13-14② 6
 光江：隋 11-12② 8

光安：隋 24-25② 3
 九州：唐 32-33② 8
 38-39② 4
 54② 3
 五代十国：88② 4
 89② 2
 90② 2
 当马等州：隋 65-66② 3
 当阳：隋 26-27② 4
 唐 52-53② 8
 当州：唐 65-66② 4
 当奚：隋 9-10② 11
 当徐：隋 21-22② 4
 唐 57-58② 11
 当徐山△
 隋 21-22② 3
 尚安：隋 13-14② 5
 尚安(渠水堡)
 唐 65-66② 5
 尚安：西九州：唐 61-62② 12
 尚安：(门)唐 61-62② 11
 尚安谷：唐 46-47② 4
 觉州：唐 38 39② 3
 69-70② 5
 五代十国 92② 5
 觉项：隋 3 4② 6 6
 五代十国 82-83② 6
 觉项：强药
 唐 76-77② 9
 望阳：隋 15-16② 3
 唐 48 49② 3
 望邑：隋 15-16② 3
 唐 48-49② 3
 雀鼠谷
 隋 17-18② 3-⑤ 3
 唐 46-47② 3
 雁州 五代十国：84② 5
 雁州 五代十国：84② 3
 85② 3
 86② 3
 87② 3
 88② 3
 口部
 叶支城：隋 63-64② 6
 叶尔巴：隋 76-77② 13
 叶河
 隋 63-64② 9-⑤ 9
 叶如：隋 76-77② 5
 叶且：隋 5-6② 7
 唐 44-45② 4
 叶河守提：唐 63-64② 9
 古田：隋 55-56② 4
 五代十国 89② 4
 古北口：五代十国 84② 5
 古田：唐 71② 1
 古回鹘城
 五代十国 82-83② 6
 76-77② 2
 古劳：隋 59-60② 5
 古县：唐 68-70② 5
 古汴水
 五代十国 84② 4 5
 85② 4-5
 86② 4 5
 87② 4 5
 88② 4-5
 古汴河
 唐 44-45② 5-7
 古罗江：隋 72-73② 6
 古河附城：隋 17 18② 4
 古罗 五代十国 89② 2
 古勇县 勇勇步
 唐 72-73② 3
 古格
 五代十国 82-83② 3-4
 古桂：唐 69-70② 4
 古原城：隋 17-18② 4
 古罗水：唐 46-47② 3
 古斯
 五代十国 82-83② 1-2
 古温城：隋 17-18② 4
 古路城：鲜州等州
 唐 48-49② 4

古溪：唐 38-39② 2
 72-73② 6-7
 (五代十国) 92② 3
 号室部：隋 19 20② 7
 史：隋 30-31② 4
 唐 34-35② 2
 (史)佉沙州
 隋 63-64② 4
 (史)大雁城
 唐 80-81② 8
 叱口岭△：唐 48-49② 2
 台州：隋 32-33② 9
 38-39② 6
 55-56② 7
 (五代十国) 89② 5
 90② 5
 台登：隋 13 14② 3
 唐 67-68② 9
 台登山△：唐 80-81② 5
 唐 80-81② 5-⑤ 5
 台登城：平乐驿
 唐 80 81② 5
 吐火罗：隋 30-31② 4-5
 唐 34-35② 2-3
 63-64② 4-5
 吐谷浑：唐 32-33② 6-7
 34-35② 5-6
 吐谷浑：渠浑
 唐 76-77② 8 ⑤ 9
 吐泥山△：隋 19-20② 3
 吐泥水：隋 40-41② 6 7
 吐善：唐 32-33② 5-6
 34 35② 4-5
 五代十国 82 83② 4-3
 吕善
 隋 46-47② 2
 吕梁
 唐 44 45② 8
 吕梁山△：隋 5-6② 11
 名山：隋 13-14② 4
 唐 65-66② 4
 吹舍：隋 32 33② 5
 关川：隋 24-25② 8
 隋 69-70② 6
 吴山△：唐 40 41② 4
 吴山：唐 40 41② 5
 吴县：隋 21-22② 5
 唐 55-56② 6
 吴房：隋 5-6② 7
 唐 44-45② 4
 吴郡：隋 21-22② 5
 吴城镇
 唐 44 45② 4
 吴水
 隋 24-25② 14-② 14
 告成：隋 44-45② 4
 君山△：隋 21 22② 2
 唐 55-56② 6
 57-58② 5 7 8
 (五代十国) 93② 3
 味县：唐 67-68② 10
 呼延谷：隋 40 41② 7
 呼延都督府
 唐 42 43② 8-9
 呼罗麻
 隋 36-37② 1-3
 鸭水：隋 11-12② 3
 唐 52 53② 2
 鸭沙：隋 7-8② 2
 唐 40 41② 3
 鸭沙山△：唐 61 62② 4
 鸭山△：唐 48 49② 3
 鸭山△：唐 44 45② 3
 鸭山△：唐 13-14② 4
 鸭城
 唐 40 41② 7
 喇摩罗唐：唐 63-64② 5
 管官：唐 65-66② 5
 管官县：隋 13-14② 5
 品甸：五代十国 93② 6
 品流城
 唐 80 81② 4
 喇喇：唐 34 35② 3-4

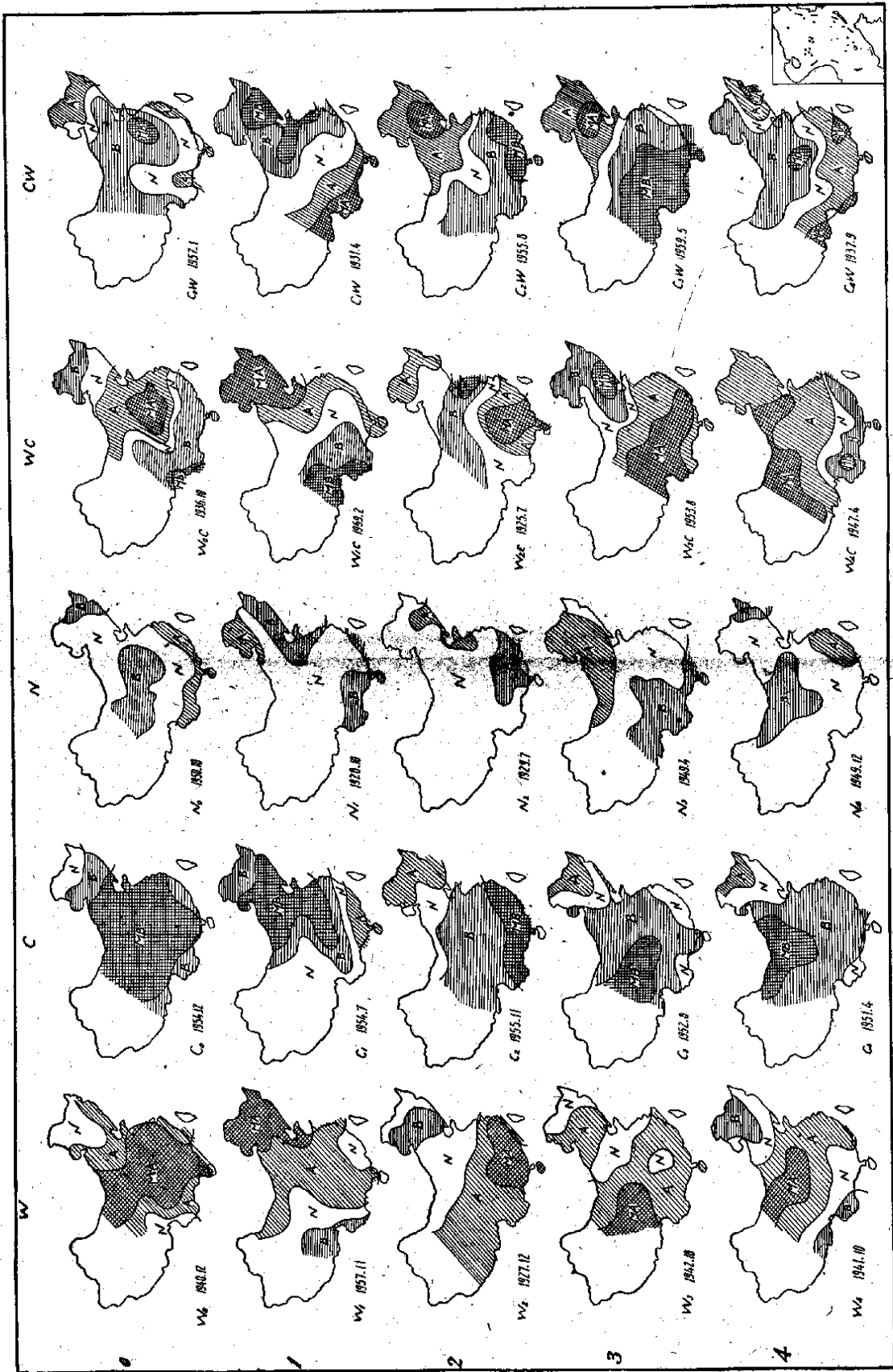


图2 我国月平均温度等线的分型(次型)

骨 鬼 魏 黎 麻 廉 廉 廉 廉 鹿 麟 黑 墨 黔 黔 黔

骨咄: 五代十国 94③·2
骨咄: 高附都督府
唐 63-64④·5

鬼部

鬼门关: 唐 71④·3
魏平: 隋 7-8⑤·6
魏平关: 唐 40-41⑥·7
魏州: 唐 32-33⑧·8
38-39⑨·4
48-49⑩·3
五代十国 84⑫·4
85⑬·4
魏县: 隋 15-16⑭·3
唐 48-49⑮·3
魏郡: 隋 15-16⑯·2
魏城: 隋 13-14⑰·6
唐 65-66⑱·5
魏博节度使
唐 38-39⑲·4

黔部

黔州: 唐 67-68⑳·8

廉部

廉: 唐 32-33⑳·4

廉: 唐 34-35㉑·2
76-77㉒·3
廉州: 唐 32-33⑳·7
67-68㉓·11
廉阳: 唐 59-60㉔·6
廉城: 隋 26-27㉕·8
唐 54⑳·3
廉亭: 唐 40-41㉖·6
麻城
五代十国 82-83⑳·3
麻湖: 唐 54⑳·6
摩诃波多磨龙池:
唐 76-77㉗·2
摩罗城: 唐 80-81㉘·2
磨山: 唐 44-45⑳·7
磨延眼碑: 唐 75㉙·6
磨延瑞碑:
玄武城: 辽朝 10⑳·7
唐 75⑳·7
磨些江:
唐 67-68㉚·7
76-77㉛·9
80-81㉜·4
磨弥殿部
唐 80-81㉝·6
磨摩: 唐 67-68㉞·8
磨谷
唐 76-77㉟·6
7
磨州: 唐 67-68㊱·8

鹿部

鹿川: 唐 80-81⑳·4
鹿台山: 唐 17-18⑳·4
鹿头关: 唐 65-66⑳·5
鹿邑: 隋 5-6⑳·9
唐 44-45⑳·6
鹿角关: 隋 15-16⑳·3
唐 48-49⑳·3
鹿泉: 唐 48-49⑳·2
鹿桥驿: 唐 44-45⑳·2
鹿堂山: 隋 13-14⑳·5
鹿塘: 唐 44-45⑳·7
鹿蹄山: 隋 5-6⑳·19
鹿台山: 唐 46-47⑳·4
麟州:
唐 38-39⑳·3
40-41⑳·8
五代十国 84⑳·3
85⑳·3
86⑳·3
87⑳·3
88⑳·3
麟游: 唐 40-41⑳·5

黑部

黑水:
隋 19-20⑳·7
13-14⑳·5
唐 32-33⑳·10
36-37⑳·9
50-51⑳·8
63-64⑳·11
⑳·9
65-66⑳·5
五代十国 94⑳·5
黑水守捉: 唐 63-64⑳·9
黑水部:
隋 19-20⑳·9
唐 32-33⑳·10
50-51⑳·7
黑水都督府:
唐 50-51⑳·8
4⑳·7
3⑳·7
黑水堡: 尚安
唐 65-66⑳·5
黑水靺鞨:
唐 36-37⑳·9
2⑳·9
五代十国 82-83⑳·9
2⑳·9
黑车子室韦:
五代十国 82-83⑳·7
黑石: 隋 5-6⑳·17
黑龙山: 隋 24-25⑳·13

黑肉等十部落

唐 80-81⑳·5
黑城: 唐 40-41⑳·9
黑契濮部:
唐 67-68⑳·6
7
黑高车: 唐 61-62⑳·6
黑晒: 唐 32-33⑳·6
34-35⑳·5
76-77⑳·7
黑州: 唐 32-33⑳·7
38-39⑳·3
59-60⑳·5
五代十国 91⑳·4
黑州观察使:
唐 38-39⑳·3
黑安郡: 隋 11-12⑳·6
黑奚: 唐 75⑳·4-6
黑靺鞨: 隋 42-43⑳·5
7
黑山: 隋 23⑳·2
黑其: 隋 21-22⑳·3
唐 55-56⑳·3

黠部

黠戛斯: 隋 21-22⑳·4
唐 55-56⑳·5

地名首字笔画检字表

一	画	102	109	102	124	110	八	112	122	110	120	104
乙	画	103	111	102	124	110	98	112	122	110	110	104
二	画	103	111	102	124	110	98	112	123	110	110	104
三	画	103	111	102	124	110	98	112	123	110	110	104
四	画	103	111	102	124	110	98	112	123	110	110	104
五	画	103	111	102	124	110	98	112	123	110	110	104
六	画	103	111	102	124	110	98	112	123	110	110	104
七	画	103	111	102	124	110	98	112	123	110	110	104
八	画	103	111	102	124	110	98	112	123	110	110	104
九	画	103	111	102	124	110	98	112	123	110	110	104
十	画	103	111	102	124	110	98	112	123	110	110	104
十一	画	103	111	102	124	110	98	112	123	110	110	104
十二	画	103	111	102	124	110	98	112	123	110	110	104
十三	画	103	111	102	124	110	98	112	123	110	110	104
十四	画	103	111	102	124	110	98	112	123	110	110	104
十五	画	103	111	102	124	110	98	112	123	110	110	104
十六	画	103	111	102	124	110	98	112	123	110	110	104
十七	画	103	111	102	124	110	98	112	123	110	110	104
十八	画	103	111	102	124	110	98	112	123	110	110	104
十九	画	103	111	102	124	110	98	112	123	110	110	104
二十	画	103	111	102	124	110	98	112	123	110	110	104
二十一	画	103	111	102	124	110	98	112	123	110	110	104
二十二	画	103	111	102	124	110	98	112	123	110	110	104
二十三	画	103	111	102	124	110	98	112	123	110	110	104
二十四	画	103	111	102	124	110	98	112	123	110	110	104
二十五	画	103	111	102	124	110	98	112	123	110	110	104
二十六	画	103	111	102	124	110	98	112	123	110	110	104
二十七	画	103	111	102	124	110	98	112	123	110	110	104
二十八	画	103	111	102	124	110	98	112	123	110	110	104
二十九	画	103	111	102	124	110	98	112	123	110	110	104
三十	画	103	111	102	124	110	98	112	123	110	110	104
三十一	画	103	111	102	124	110	98	112	123	110	110	104
三十二	画	103	111	102	124	110	98	112	123	110	110	104
三十三	画	103	111	102	124	110	98	112	123	110	110	104
三十四	画	103	111	102	124	110	98	112	123	110	110	104
三十五	画	103	111	102	124	110	98	112	123	110	110	104
三十六	画	103	111	102	124	110	98	112	123	110	110	104
三十七	画	103	111	102	124	110	98	112	123	110	110	104
三十八	画	103	111	102	124	110	98	112	123	110	110	104
三十九	画	103	111	102	124	110	98	112	123	110	110	104
四十	画	103	111	102	124	110	98	112	123	110	110	104
四十一	画	103	111	102	124	110	98	112	123	110	110	104
四十二	画	103	111	102	124	110	98	112	123	110	110	104
四十三	画	103	111	102	124	110	98	112	123	110	110	104
四十四	画	103	111	102	124	110	98	112	123	110	110	104
四十五	画	103	111	102	124	110	98	112	123	110	110	104
四十六	画	103	111	102	124	110	98	112	123	110	110	104
四十七	画	103	111	102	124	110	98	112	123	110	110	104
四十八	画	103	111	102	124	110	98	112	123	110	110	104
四十九	画	103	111	102	124	110	98	112	123	110	110	104
五十	画	103	111	102	124	110	98	112	123	110	110	104

汉字简体繁体对照表

(一) 不作简化偏旁用的简化字

Table with 15 columns and 40 rows of Chinese characters, showing simplified and traditional forms for characters that do not serve as simplified radicals.

(二) 可作简化偏旁用的简化字和简化偏旁

Table with 15 columns and 40 rows of Chinese characters, showing simplified and traditional forms for characters that can serve as simplified radicals.

(三) 应用(二)所列简化字和简化偏旁得出来的简化字

Large table with 15 columns and 40 rows, showing the application of simplified characters and radicals from section (二) to form new simplified characters.

